



## КОМИТЕТ ПО ОХРАНЕ ОБЪЕКТОВ КУЛЬТУРНОГО НАСЛЕДИЯ РОСТОВСКОЙ ОБЛАСТИ

### ПОСТАНОВЛЕНИЕ

от 13.11.2019 № 20/01-01/1136

г. Ростов-на-Дону

#### Об утверждении границ территории выявленного объекта культурного наследия «Особняк генерал-майора П.Г. Пахомова»

В соответствии со статьей 3<sup>1</sup> Федерального закона от 25.06.2002 № 73-ФЗ «Об объектах культурного наследия (памятниках истории и культуры) народов Российской Федерации», на основании проекта границ территории выявленного объекта культурного наследия «Особняк генерал-майора П.Г. Пахомова», приказа министерства культуры Ростовской области от 25.05.2007 № 219.1 «Об утверждении списка выявленных объектов культурного наследия, представляющих историко-культурную ценность, расположенных на территории г. Ростова-на-Дону, Новочеркаска, Таганрога» комитет по охране объектов культурного наследия Ростовской области **п о с т а н о в л я е т**:


1. Утвердить границы территории выявленного объекта культурного наследия «Особняк генерал-майора П.Г. Пахомова», расположенного по адресу: Ростовская область, г. Новочеркасск, ул. Московская, д. 65/1, пер. Кривопустенко, лит. «А». (местоположение: Ростовская область, г. Новочеркасск, ул. Московская, 65/1, пер. Кривопустенко, литеры А, А2, А4, а1, а3, а7), состоящего на государственной охране в соответствии с приказом министерства культуры Ростовской области от 25.05.2007 № 219.1, согласно приложению.

2. Определить, что деятельность в границах территории объекта культурного наследия, указанного в пункте 1 настоящего постановления, осуществляется в соответствии с требованиями, предусмотренными статьями 5<sup>1</sup>, 47<sup>3</sup> Федерального закона от 25.06.2002 № 73-ФЗ.

3. Настоящее постановление вступает в силу со дня его официального опубликования.

4. Контроль за выполнением настоящего постановления возложить на заместителя председателя комитета по охране объектов культурного наследия Ростовской области – начальника отдела охраны объектов культурного наследия Коробову И.В.

Председатель комитета  
по охране объектов культурного  
наследия Ростовской области



И.В. Грунский

Приложение  
к постановлению  
комитета по охране объектов  
культурного наследия  
Ростовской области  
от 13.11.2019 № 20/01-01/1136

**ГРАНИЦЫ**

территории выявленного объекта культурного наследия «Особняк генерал-майора П.Г. Пахомова», расположенного по адресу: Ростовская область, г. Новочеркасск, ул. Московская, д. 65/1, пер. Кривопустенко, лит. «А». (местоположение: Ростовская область, г. Новочеркасск, ул. Московская, 65/1, пер. Кривопустенко, литеры А, А2, А4, а1, а3, а7), состоящего на государственной охране в соответствии с приказом министерства культуры Ростовской области от 25.05.2007 № 219.1 «Об утверждении списка выявленных объектов культурного наследия, представляющих историко-культурную ценность, расположенных на территории г. Ростова-на-Дону, Новочеркасска, Таганрога»

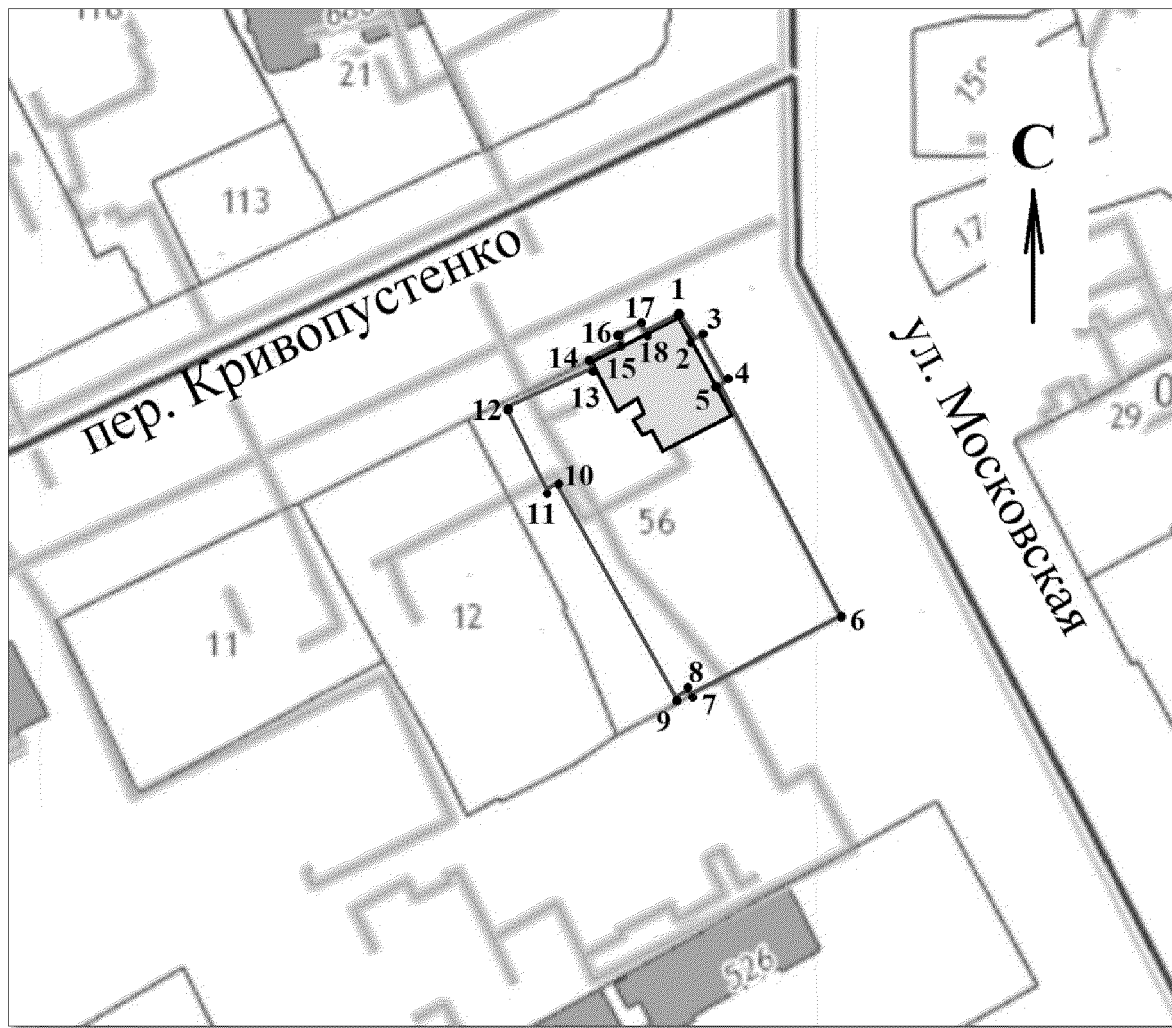
1. Таблица координат характерных точек границ территории выявленного объекта культурного наследия «Особняк генерал-майора П.Г. Пахомова», расположенного по адресу: Ростовская область, г. Новочеркасск, ул. Московская, д. 65/1, пер. Кривопустенко, лит. «А». (местоположение: Ростовская область, г. Новочеркасск, ул. Московская, 65/1, пер. Кривопустенко, литеры А, А2, А4, а1, а3, а7), состоящего на государственной охране в соответствии с приказом министерства культуры Ростовской области от 25.05.2007 № 219.1 «Об утверждении списка выявленных объектов культурного наследия, представляющих историко-культурную ценность, расположенных на территории г. Ростова-на-Дону, Новочеркасска, Таганрога»

Выявленный объект культурного наследия «Особняк генерал-майора П.Г. Пахомова» расположен по адресу: Ростовская область, г. Новочеркасск, ул. Московская, д. 65/1, пер. Кривопустенко, лит. «А». (местоположение: Ростовская область, г. Новочеркасск, ул. Московская, 65/1, пер. Кривопустенко, литеры А, А2, А4, а1, а3, а7), состоит на государственной охране в соответствии с приказом министерства культуры Ростовской области от 25.05.2007 № 219.1 (далее – объект культурного наследия).



Обозначение (номер) характерной точки	Координаты характерных точек во Всемирной геодезической системе координат (WGS-84)		Координаты характерных точек в местной системе координат (МСК)	
	Северной широты	Восточной долготы	X	Y
Точка 1	47°25'11.47	40°05'34.87	443348.17	2232927.02
Точка 2	47°25'11.37	40°05'34.96	443345.01	2232928.75

Точка 3	47°25'11.38	40°05'35.00	443345.35	2232929.61
Точка 4	47°25'11.18	40°05'35.15	443339.32	2232932.77
Точка 5	47°25'11.17	40°05'35.11	443338.78	2232932.01
Точка 6	47°25'10.17	40°05'35.89	443307.83	2232947.92
Точка 7	47°25'09.89	40°05'35.11	443299.28	2232931.38
Точка 8	47°25'09.89	40°05'35.10	443299.49	2232931.27
Точка 9	47°25'09.84	40°05'34.95	443297.89	2232928.03
Точка 10	47°25'10.65	40°05'34.30	443323.01	2232914.84
Точка 11	47°25'10.61	40°05'34.20	443321.87	2232912.73
Точка 12	47°25'11.12	40°05'33.83	443337.58	2232905.15
Точка 13	47°25'11.26	40°05'34.27	443341.98	2232914.38
Точка 14	47°25'11.27	40°05'34.27	443342.14	2232914.30
Точка 15	47°25'11.35	40°05'34.50	443344.46	2232919.30
Точка 16	47°25'11.39	40°05'34.48	443345.71	2232918.73
Точка 17	47°25'11.43	40°05'34.61	443346.99	2232921.49
Точка 18	47°25'11.39	40°05'34.64	443345.83	2232922.09


## 2. Схема границ территории объекта культурного наследия



Условные обозначения:

-  – объект культурного наследия;
-  – границы территории объекта культурного наследия;
- 1 – 18** – характерные точки границ территории объекта культурного наследия.

Председатель комитета  
по охране объектов культурного  
наследия Ростовской области



И.В. Грунский