



КОМИТЕТ ПО ОХРАНЕ ОБЪЕКТОВ КУЛЬТУРНОГО НАСЛЕДИЯ РОСТОВСКОЙ ОБЛАСТИ

ПОСТАНОВЛЕНИЕ

от 13.11.2019 № 20/01-01/1143

г. Ростов-на-Дону

Об утверждении границ территории объекта культурного наследия регионального значения «Жилой особняк. Эклектика.» (уточненное наименование: «Жилой дом З.С. Голубовой»)

В соответствии со статьей 3¹ Федерального закона от 25.06.2002 № 73-ФЗ «Об объектах культурного наследия (памятниках истории и культуры) народов Российской Федерации», на основании проекта границ территории объекта культурного наследия регионального значения «Жилой особняк. Эклектика.» (уточненное наименование: «Жилой дом З.С. Голубовой»), решения Малого Совета Ростовского областного Совета народных депутатов от 17.12.1992 № 325 «О принятии на государственную охрану памятников истории и культуры Ростовской области» комитет по охране объектов культурного наследия Ростовской области **п о с т а н о в л я е т:**

1. Утвердить границы территории объекта культурного наследия регионального значения «Жилой особняк. Эклектика.» (уточненное наименование: «Жилой дом З.С. Голубовой»), расположенного по адресу: Ростовская область, г. Новочеркасск, пр. Платова, 7 (местоположение: Ростовская область, г. Новочеркасск, пр. Баклановский, 5, литеры Р, ф1), состоящего на государственной охране в соответствии с решением Малого Совета Ростовского областного Совета народных депутатов от 17.12.1992 № 325, согласно приложению.

2. Определить, что деятельность в границах территории объекта культурного наследия, указанного в пункте 1 настоящего постановления, осуществляется в соответствии с требованиями, предусмотренными статьями 5¹, 47³ Федерального закона от 25.06.2002 № 73-ФЗ.

3. Настоящее постановление вступает в силу со дня его официального опубликования.

4. Контроль за выполнением настоящего постановления возложить на заместителя председателя комитета по охране объектов культурного наследия Ростовской области – начальника отдела охраны объектов культурного наследия Коробову И.В.

Председатель комитета
по охране объектов культурного
наследия Ростовской области



И.В. Грунский

Приложение
к постановлению
комитета по охране объектов
культурного наследия
Ростовской области
от 13.11.2019 № 20/01-01/1143

ГРАНИЦЫ

территории объекта культурного наследия регионального значения
«Жилой особняк. Эклектика.» (уточненное наименование: «Жилой дом
З.С. Голубовой»), расположенного по адресу: Ростовская область, г. Новочеркасск,
пр. Платова, 7 (местоположение: Ростовская область, г. Новочеркасск,
пр. Баклановский, 5, литеры Р, ф1), состоящего на государственной охране
в соответствии с решением Малого Совета Ростовского областного Совета народных
депутатов от 17.12.1992 № 325 «О принятии на государственную охрану памятников
истории и культуры Ростовской области»

1. Таблица координат характерных точек границ территории объекта культурного наследия регионального значения «Жилой особняк. Эклектика.» (уточненное наименование: «Жилой дом З.С. Голубовой»), расположенного по адресу: Ростовская область, г. Новочеркасск, пр. Платова, 7 (местоположение: Ростовская область, г. Новочеркасск, пр. Баклановский, 5, литеры Р, ф1), состоящего на государственной охране в соответствии с решением Малого Совета Ростовского областного Совета народных депутатов от 17.12.1992 № 325 «О принятии на государственную охрану памятников истории и культуры Ростовской области»



Объект культурного наследия регионального значения «Жилой особняк. Эклектика.» (уточненное наименование: «Жилой дом З.С. Голубовой») расположен по адресу: Ростовская область, г. Новочеркасск, пр. Платова, 7 (местоположение: Ростовская область, г. Новочеркасск, пр. Баклановский, 5, литеры Р, ф1), состоит на государственной охране в соответствии с решением Малого Совета Ростовского областного Совета народных депутатов от 17.12.1992 № 325 (далее – объект культурного наследия).

Обозначение (номер) характерной точки	Координаты характерных точек во Всемирной геодезической системе координат (WGS-84)		Координаты характерных точек в местной системе координат (МСК)	
	Северной широты	Восточной долготы	X	Y
Точка 1	47°25'18.63	40°05'27.53	443570.94	2232775.58
Точка 2	47°25'18.64	40°05'28.12	443571.22	2232788.01
Точка 3	47°25'18.59	40°05'28.12	443569.72	2232788.05
Точка 4	47°25'18.51	40°05'28.13	443567.22	2232788.14
Точка 5	47°25'18.51	40°05'28.00	443567.19	2232785.49
Точка 6	47°25'18.39	40°05'28.01	443563.69	2232785.57
Точка 7	47°25'18.39	40°05'27.93	443563.67	2232784.00
Точка 8	47°25'18.26	40°05'27.94	443559.55	2232784.05
Точка 9	47°25'18.26	40°05'27.54	443559.57	2232775.70


2. Схема границ территории объекта культурного наследия



Условные обозначения:

-  – объект культурного наследия;
-  – границы территории объекта культурного наследия;
- 1 – 9** – характерные точки границ территории объекта культурного наследия.

Председатель комитета
по охране объектов культурного
наследия Ростовской области



И.В. Грунский