



КОМИТЕТ ПО ОХРАНЕ ОБЪЕКТОВ КУЛЬТУРНОГО НАСЛЕДИЯ РОСТОВСКОЙ ОБЛАСТИ

ПОСТАНОВЛЕНИЕ

от 13.11.2019 № 20/01-01/1135

г. Ростов-на-Дону

Об утверждении границ территории объекта культурного наследия регионального значения «Жилой особняк. Эклектика.» (уточненное наименование: «Жилой дом С.Ф. Номикосова»)

В соответствии со статьей 3¹ Федерального закона от 25.06.2002 № 73-ФЗ «Об объектах культурного наследия (памятниках истории и культуры) народов Российской Федерации», на основании проекта границ территории объекта культурного наследия регионального значения «Жилой особняк. Эклектика.» (уточненное наименование: «Жилой дом С.Ф. Номикосова»), решения Малого Совета Ростовского областного Совета народных депутатов от 17.12.1992 № 325 «О принятии на государственную охрану памятников истории и культуры Ростовской области» комитет по охране объектов культурного наследия Ростовской области **п о с т а н о в л я е т**:


1. Утвердить границы территории объекта культурного наследия регионального значения «Жилой особняк. Эклектика.» (уточненное наименование: «Жилой дом С.Ф. Номикосова»), расположенного по адресу: Ростовская область, г. Новочеркасск, ул. Просвещения, 112 (местоположение: Ростовская область, г. Новочеркасск, ул. Просвещения, 112/57, ул. Московская, литер А), состоящего на государственной охране в соответствии с решением Малого Совета Ростовского областного Совета народных депутатов от 17.12.1992 № 325, согласно приложению.

2. Определить, что деятельность в границах территории объекта культурного наследия, указанного в пункте 1 настоящего постановления, осуществляется в соответствии с требованиями, предусмотренными статьями 5¹, 47³ Федерального закона от 25.06.2002 № 73-ФЗ.

3. Настоящее постановление вступает в силу со дня его официального опубликования.

4. Контроль за выполнением настоящего постановления возложить на заместителя председателя комитета по охране объектов культурного наследия Ростовской области – начальника отдела охраны объектов культурного наследия Коробову И.В.

Председатель комитета
по охране объектов культурного
наследия Ростовской области



И.В. Грунский

Приложение
к постановлению
комитета по охране объектов
культурного наследия
Ростовской области
от 13.11.2019 № 20/01-01/1135

ГРАНИЦЫ

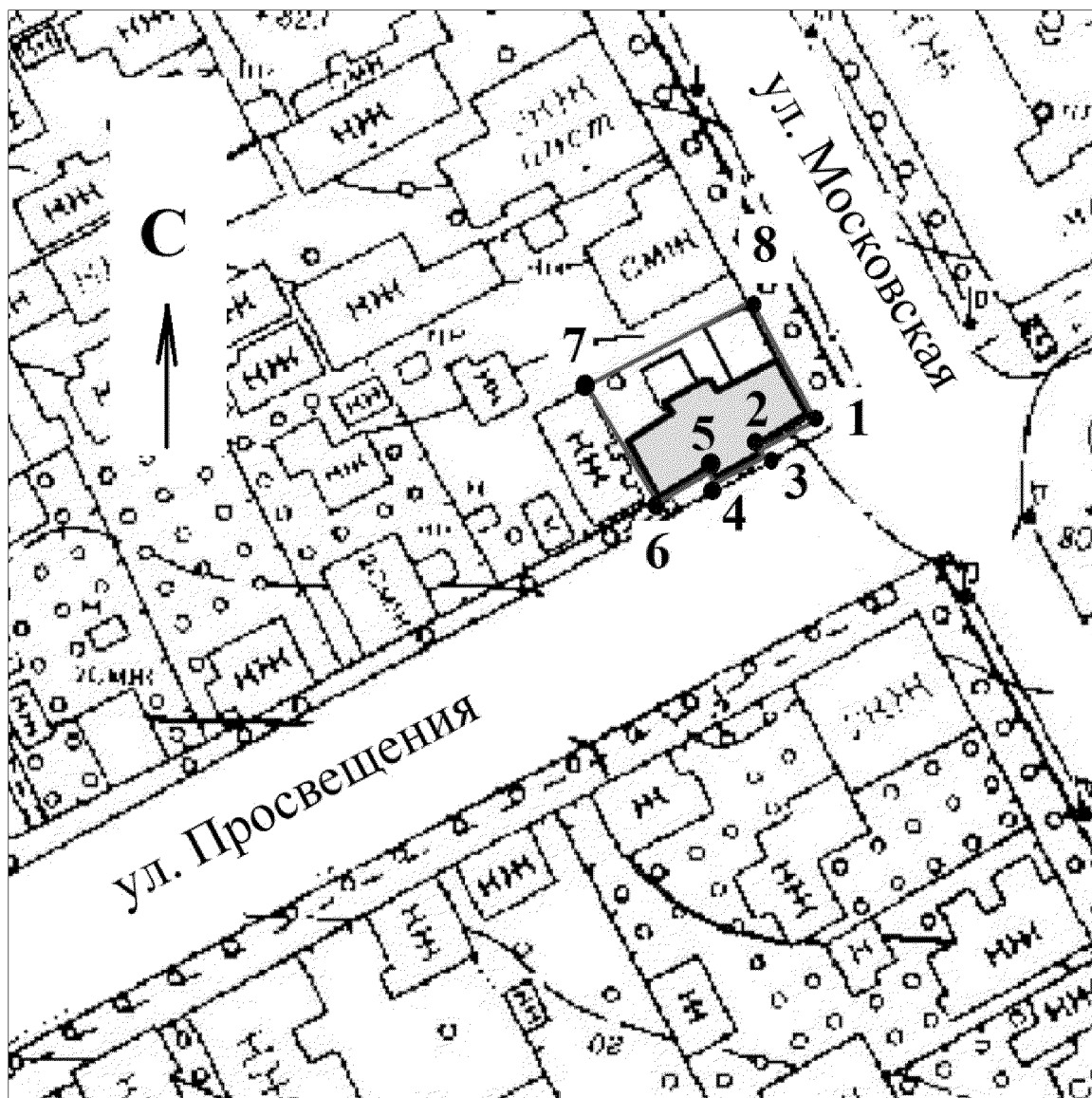
территории объекта культурного наследия регионального значения
«Жилой особняк. Эклектика.» (уточненное наименование: «Жилой дом
С.Ф. Номикосова»), расположенного по адресу: Ростовская область, г. Новочеркасск,
ул. Просвещения, 112 (местоположение: Ростовская область, г. Новочеркасск,
ул. Просвещения, 112/57, ул. Московская, литер А), состоящего на государственной
охране в соответствии с решением Малого Совета Ростовского областного Совета
народных депутатов от 17.12.1992 № 325 «О принятии на государственную охрану
памятников истории и культуры Ростовской области»

1. Таблица координат характерных точек границ территории
объекта культурного наследия регионального значения «Жилой особняк. Эклектика.»
(уточненное наименование: «Жилой дом С.Ф. Номикосова»), расположенного
по адресу: Ростовская область, г. Новочеркасск, ул. Просвещения, 112
(местоположение: Ростовская область, г. Новочеркасск, ул. Просвещения, 112/57,
ул. Московская, литер А), состоящего на государственной охране в соответствии
с решением Малого Совета Ростовского областного Совета народных депутатов
от 17.12.1992 № 325 «О принятии на государственную охрану памятников истории
и культуры Ростовской области»



Объект культурного наследия регионального значения «Жилой особняк.
Эклектика.» (уточненное наименование: «Жилой дом С.Ф. Номикосова») расположен
по адресу: Ростовская область, г. Новочеркасск, ул. Просвещения, 112
(местоположение: Ростовская область, г. Новочеркасск, ул. Просвещения, 112/57,
ул. Московская, литер А), состоит на государственной охране в соответствии
с решением Малого Совета Ростовского областного Совета народных депутатов
от 17.12.1992 № 325 (далее – объект культурного наследия).

Обозначение (номер) характерной точки	Координаты характерных точек во Всемирной геодезической системе координат (WGS-84)		Координаты характерных точек в местной системе координат (МСК)	
	Северной широты	Восточной долготы	X	Y
Точка 1	47°25'07.33	40°05'38.14	443219.46	2232993.97
Точка 2	47°25'07.18	40°05'37.73	443214.99	2232985.37
Точка 3	47°25'07.17	40°05'37.74	443214.61	2232985.57
Точка 4	47°25'07.09	40°05'37.54	443212.41	2232981.43
Точка 5	47°25'07.11	40°05'37.53	443212.84	2232981.17
Точка 6	47°25'06.88	40°05'36.92	443206.08	2232968.33
Точка 7	47°25'07.47	40°05'36.48	443224.42	2232959.39
Точка 8	47°25'07.91	40°05'37.69	443237.68	2232984.79


2. Схема границ территории объекта культурного наследия



Условные обозначения:

-  – объект культурного наследия;
-  – границы территории объекта культурного наследия;
- 1 – 8** – характерные точки границ территории объекта культурного наследия.

Председатель комитета
по охране объектов культурного
наследия Ростовской области



И.В. Грунский