

Приложение
к постановлению
комитета по охране объектов
культурного наследия
Ростовской области
от 31.10.2019 № 20/01-01/1038

ГРАНИЦЫ

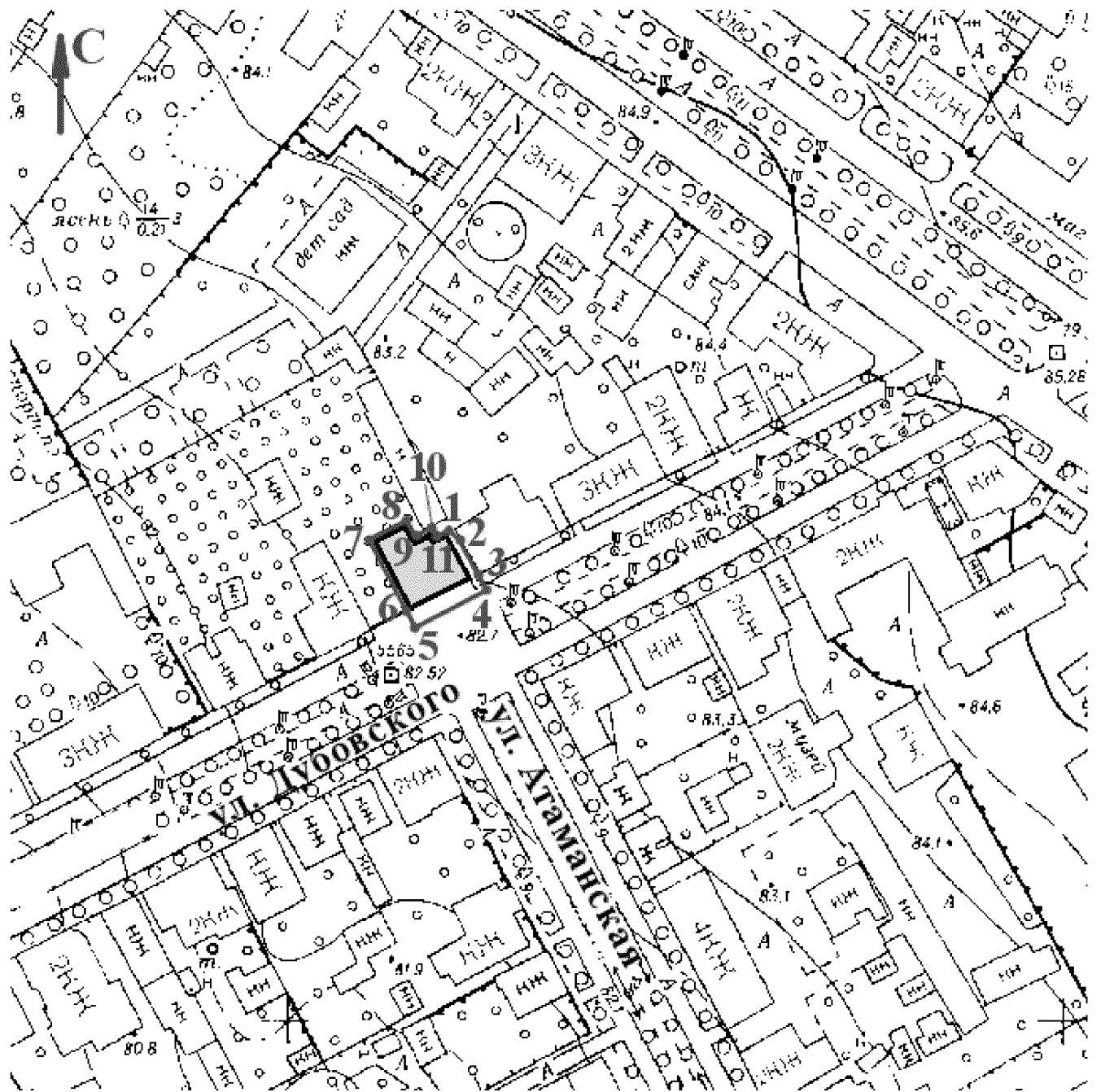
территории объекта культурного наследия регионального значения
«Жилой дом. Ранний модерн», расположенного по адресу: Ростовская область,
г. Новочеркасск, ул. Дубовского, 8 (местоположение: Ростовская область,
г. Новочеркасск, ул. Дубовского, 8, литер А), состоящего на государственной охране
в соответствии с решением Малого Совета Ростовского областного Совета народных
депутатов от 17.12.1992 № 325 «О принятии на государственную охрану памятников
истории и культуры Ростовской области»

1. Таблица координат характерных точек границ территории
объекта культурного наследия регионального значения «Жилой дом. Ранний модерн»,
расположенного по адресу: Ростовская область, г. Новочеркасск, ул. Дубовского, 8,
(местоположение: Ростовская область, г. Новочеркасск, ул. Дубовского, 8, литер А),
состоящего на государственной охране в соответствии с решением Малого Совета
Ростовского областного Совета народных депутатов от 17.12.1992 № 325 «О принятии
на государственную охрану памятников истории и культуры Ростовской области»



Объект культурного наследия регионального значения «Жилой дом. Ранний
модерн» расположен по адресу: Ростовская область, г. Новочеркасск,
ул. Дубовского, 8, (местоположение: Ростовская область, г. Новочеркасск,
ул. Дубовского, 8, литер А), состоит на государственной охране в соответствии
с решением Малого Совета Ростовского областного Совета народных депутатов
от 17.12.1992 № 325 (далее – объект культурного наследия).

Обозначение (номер) характерной точки	Координаты характерных точек во Всемирной геодезической системе координат (WGS-84)		Координаты характерных точек в местной системе координат (МСК)	
	Северной широты	Восточной долготы	X	Y
Точка 1	47°25'03.50	40°05'59.62	443096.25	2233442.90
Точка 2	47°25'03.47	40°05'59.67	443095.30	2233443.97
Точка 3	47°25'03.11	40°05'59.96	443083.99	2233449.95
Точка 4	47°25'03.08	40°05'59.98	443083.11	2233450.42
Точка 5	47°25'02.80	40°05'59.20	443074.58	2233433.82
Точка 6	47°25'02.83	40°05'59.17	443075.46	2233433.35
Точка 7	47°25'03.39	40°05'58.73	443092.92	2233424.30
Точка 8	47°25'03.50	40°05'59.03	443096.17	2233430.63
Точка 9	47°25'03.37	40°05'59.13	443092.23	2233432.72
Точка 10	47°25'03.44	40°05'59.32	443094.28	2233436.76
Точка 11	47°25'03.41	40°05'59.35	443093.32	2233437.26

2. Схема границ территории объекта культурного наследия



Условные обозначения:

-  – объект культурного наследия;
-  – границы территории объекта культурного наследия;
- 1 – 11** – характерные точки границ территории объекта культурного наследия.

Председатель комитета
по охране объектов культурного
наследия Ростовской области



И.В. Грунский