



КОМИТЕТ ПО ОХРАНЕ ОБЪЕКТОВ КУЛЬТУРНОГО НАСЛЕДИЯ РОСТОВСКОЙ ОБЛАСТИ

ПОСТАНОВЛЕНИЕ

от 18.10.2019 № 20/01-01/924

г. Ростов-на-Дону

Об утверждении границ территории объекта культурного наследия регионального значения «Флоролаврская церковь» (уточненное наименование: «Храм во имя Святых Флора и Лавра»)

В соответствии со статьей 3¹ Федерального закона от 25.06.2002 № 73-ФЗ «Об объектах культурного наследия (памятниках истории и культуры) народов Российской Федерации», на основании проекта границ территории объекта культурного наследия регионального значения «Флоролаврская церковь» (уточненное наименование: «Храм во имя Святых Флора и Лавра»), постановления Главы Администрации Ростовской области от 14.03.1994 № 69 «О принятии на государственную охрану памятников истории и культуры области» комитет по охране объектов культурного наследия Ростовской области **п о с т а н о в л я е т**:


1. Утвердить границы территории объекта культурного наследия регионального значения «Флоролаврская церковь» (уточненное наименование: «Храм во имя Святых Флора и Лавра»), расположенного по адресу: Ростовская область, г. Пролетарск, пер. Красный, ул. Красноармейская (местоположение: Ростовская область, г. Пролетарск, ул. Красноармейская, 106-б, литеры А, А1, А2, А3, а, а1), состоящего на государственной охране в соответствии с постановлением Главы Администрации Ростовской области от 14.03.1994 № 69, согласно приложению.

2. Определить, что деятельность в границах территории объекта культурного наследия, указанного в пункте 1 настоящего постановления, осуществляется в соответствии с требованиями, предусмотренными статьями 5¹, 47³ Федерального закона от 25.06.2002 № 73-ФЗ.

3. Настоящее постановление вступает в силу со дня его официального опубликования.

4. Контроль за выполнением настоящего постановления возложить на заместителя председателя комитета по охране объектов культурного наследия Ростовской области – начальника отдела охраны объектов культурного наследия Коробову И.В.

Председатель комитета
по охране объектов культурного
наследия Ростовской области



И.В. Грунский

Приложение
к постановлению
комитета по охране объектов
культурного наследия
Ростовской области
от 18.10.2019 № 20/01-01/924

ГРАНИЦЫ

территории объекта культурного наследия регионального значения «Флоролаврская церковь» (уточненное наименование: «Храм во имя Святых Флора и Лавра»), расположенного по адресу: Ростовская область, г. Пролетарск, пер. Красный, ул. Красноармейская (местоположение: Ростовская область, г. Пролетарск, ул. Красноармейская, 106-б, литеры А, А1, А2, А3, а, а1), состоящего на государственной охране в соответствии с постановлением Главы Администрации Ростовской области от 14.03.1994 № 69 «О принятии на государственную охрану памятников истории и культуры области»

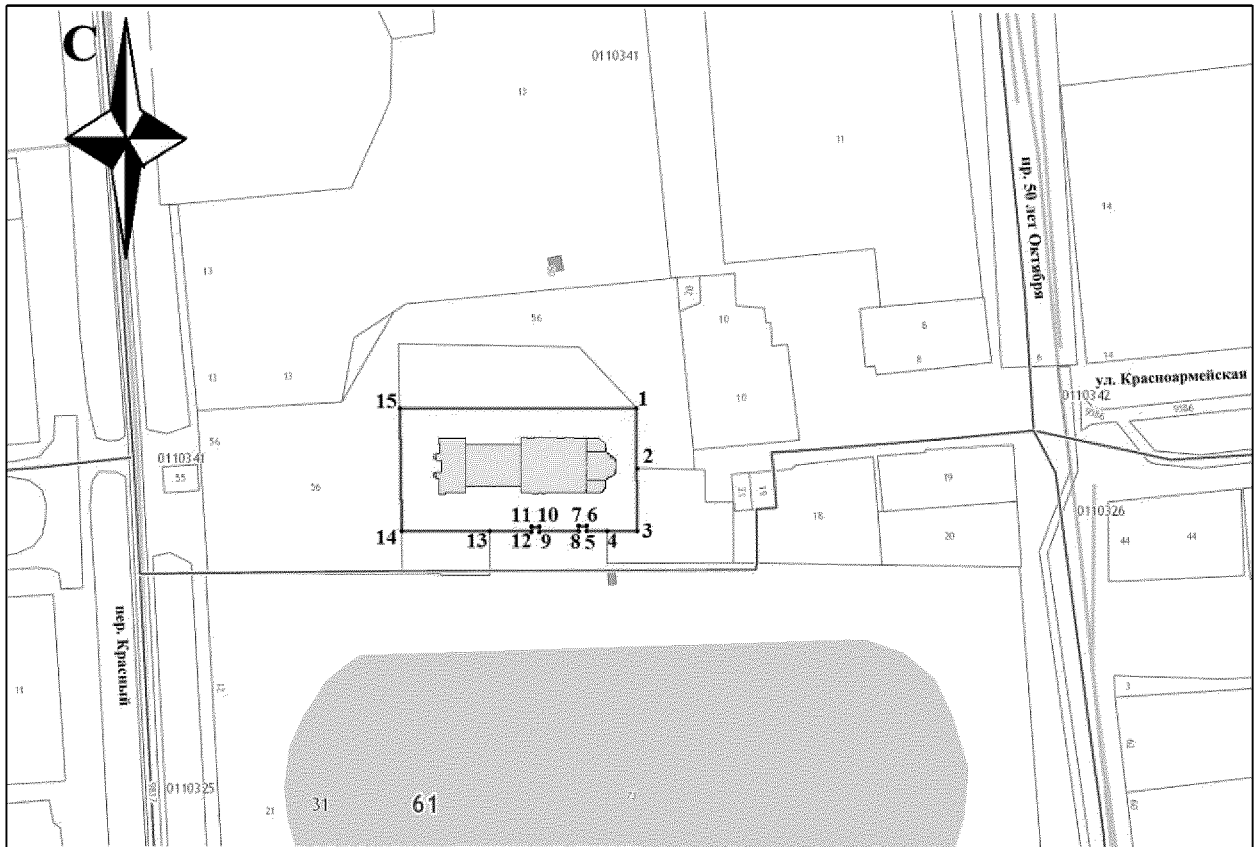
1. Таблица координат характерных точек границ территории объекта культурного наследия регионального значения «Флоролаврская церковь» (уточненное наименование: «Храм во имя Святых Флора и Лавра»), расположенного по адресу: Ростовская область, г. Пролетарск, пер. Красный, ул. Красноармейская (местоположение: Ростовская область, г. Пролетарск, ул. Красноармейская, 106-б, литеры А, А1, А2, А3, а, а1), состоящего на государственной охране в соответствии с постановлением Главы Администрации Ростовской области от 14.03.1994 № 69 «О принятии на государственную охрану памятников истории и культуры области»

Объект культурного наследия регионального значения «Флоролаврская церковь» (уточненное наименование: «Храм во имя Святых Флора и Лавра») расположен по адресу: Ростовская область, г. Пролетарск, пер. Красный, ул. Красноармейская (местоположение: Ростовская область, г. Пролетарск, ул. Красноармейская, 106-б, литеры А, А1, А2, А3, а, а1) состоит на государственной охране в соответствии с постановлением Главы Администрации Ростовской области от 14.03.1994 № 69 (далее – объект культурного наследия).



Обозначение (номер) характерной точки	Координаты характерных точек во Всемирной геодезической системе координат (WGS-84)		Координаты характерных точек в местной системе координат (МСК)	
	Северной широты	Восточной долготы	X	Y
Точка 1	46°41'47.15	41°43'38.38	362807.89	2357012.79
Точка 2	46°41'46.70	41°43'38.40	362793.75	2357013.33
Точка 3	46°41'46.23	41°43'38.42	362779.48	2357013.87
Точка 4	46°41'46.23	41°43'38.07	362779.36	2357006.44

Точка 5	46°41'46.23	41°43'37.82	362779.28	2357001.22
Точка 6	46°41'46.24	41°43'37.82	362779.68	2357001.21
Точка 7	46°41'46.24	41°43'37.80	362779.67	2357000.71
Точка 8	46°41'46.23	41°43'37.80	362779.27	2357000.72
Точка 9	46°41'46.23	41°43'37.31	362779.17	2356990.36
Точка 10	46°41'46.25	41°43'37.31	362779.66	2356990.35
Точка 11	46°41'46.25	41°43'37.28	362779.65	2356989.75
Точка 12	46°41'46.23	41°43'37.28	362779.16	2356989.76
Точка 13	46°41'46.22	41°43'36.80	362778.90	2356979.48
Точка 14	46°41'46.22	41°43'35.84	362778.54	2356959.08
Точка 15	46°41'47.14	41°43'35.82	362806.95	2356958.39


2. Схема границ территории объекта культурного наследия



Условные обозначения:

-  – объект культурного наследия;
-  – границы территории объекта культурного наследия;
- 1 – 15** – характерные точки границ территории объекта культурного наследия.

Председатель комитета
по охране объектов культурного
наследия Ростовской области



И.В. Грунский