



## КОМИТЕТ ПО ОХРАНЕ ОБЪЕКТОВ КУЛЬТУРНОГО НАСЛЕДИЯ РОСТОВСКОЙ ОБЛАСТИ

### ПОСТАНОВЛЕНИЕ

от 18.10.2019 № 20/01-01/921

г. Ростов-на-Дону

#### Об утверждении границ территории объекта культурного наследия регионального значения «Мемориал на братской могиле, воинам, погибшим в годы Великой Отечественной войны (200чел.)» (уточненное наименование: «Мемориал на братской могиле воинов, погибших в годы Великой Отечественной войны»)

В соответствии со статьей 3<sup>1</sup> Федерального закона от 25.06.2002 № 73-ФЗ «Об объектах культурного наследия (памятниках истории и культуры) народов Российской Федерации», на основании проекта границ территории объекта культурного наследия регионального значения «Мемориал на братской могиле, воинам, погибшим в годы Великой Отечественной войны (200 чел.)» (уточненное наименование: «Мемориал на братской могиле воинов, погибших в годы Великой Отечественной войны»), постановления Главы Администрации Ростовской области от 14.03.1994 № 69 «О принятии на государственную охрану памятников истории и культуры области» комитет по охране объектов культурного наследия Ростовской области **п о с т а н о в л я е т**:


1. Утвердить границы территории объекта культурного наследия регионального значения «Мемориал на братской могиле, воинам, погибшим в годы Великой Отечественной войны (200 чел.)» (уточненное наименование: «Мемориал на братской могиле воинов, погибших в годы Великой Отечественной войны»), расположенного по адресу: Ростовская область, Каменский район, хут. Самбуров (местоположение: Ростовская область, Каменский район, х. Самбуров, ул. Колхозная), состоящего на государственной охране в соответствии с постановлением Главы Администрации Ростовской области от 14.03.1994 № 69, согласно приложению.

2. Определить, что деятельность в границах территории объекта культурного наследия, указанного в пункте 1 настоящего постановления, осуществляется в соответствии с требованиями, предусмотренными статьями 5<sup>1</sup>, 47<sup>3</sup> Федерального закона от 25.06.2002 № 73-ФЗ.

3. Настоящее постановление вступает в силу со дня его официального опубликования.

4. Контроль за выполнением настоящего постановления возложить на заместителя председателя комитета по охране объектов культурного наследия Ростовской области – начальника отдела охраны объектов культурного наследия Коробову И.В.

Председатель комитета  
по охране объектов культурного  
наследия Ростовской области



И.В. Грунский

Приложение  
к постановлению  
комитета по охране объектов  
культурного наследия  
Ростовской области  
от 18.10.2019 № 20/01-01/921

**ГРАНИЦЫ**

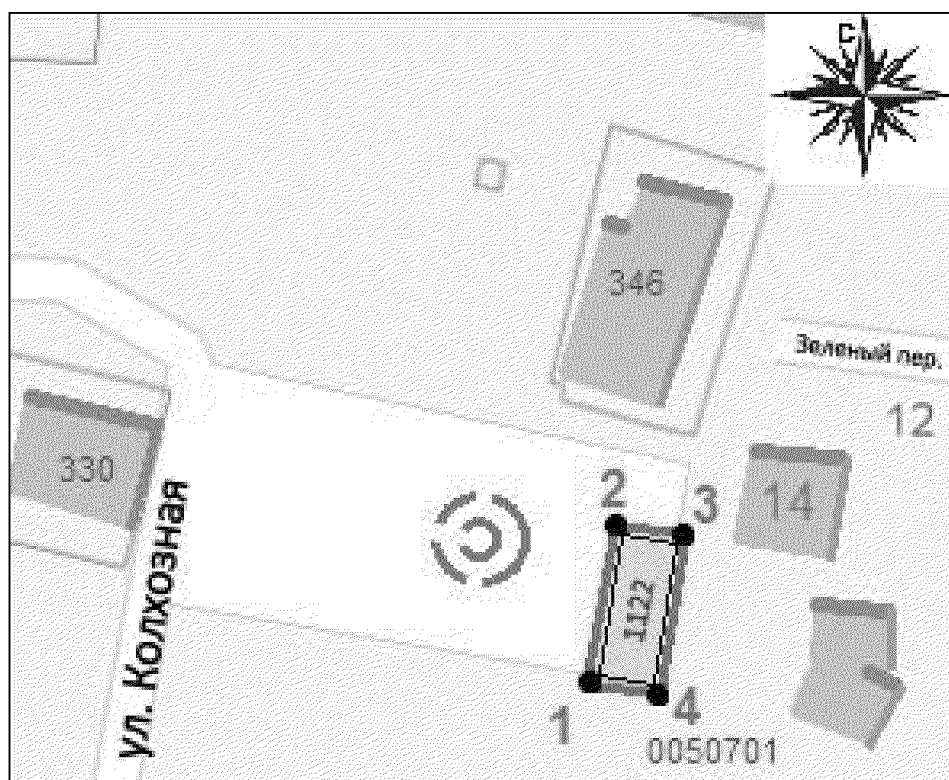
территории объекта культурного наследия регионального значения «Мемориал на братской могиле, воинам, погибшим в годы Великой Отечественной войны (200 чел.)» (уточненное наименование: «Мемориал на братской могиле воинов, погибших в годы Великой Отечественной войны»), расположенного по адресу: Ростовская область, Каменский район, хут. Самбуров (местоположение: Ростовская область, Каменский район, х. Самбуров, ул. Колхозная), состоящего на государственной охране в соответствии с постановлением Главы Администрации Ростовской области от 14.03.1994 № 69 «О принятии на государственную охрану памятников истории и культуры области»

1. Таблица координат характерных точек границ территории объекта культурного наследия регионального значения «Мемориал на братской могиле, воинам, погибшим в годы Великой Отечественной войны (200 чел.)» (уточненное наименование: «Мемориал на братской могиле воинов, погибших в годы Великой Отечественной войны»), расположенного по адресу: Ростовская область, Каменский район, хут. Самбуров (местоположение: Ростовская область, Каменский район, х. Самбуров, ул. Колхозная), состоящего на государственной охране в соответствии с постановлением Главы Администрации Ростовской области от 14.03.1994 № 69 «О принятии на государственную охрану памятников истории и культуры области»

Объект культурного наследия регионального значения «Мемориал на братской могиле, воинам, погибшим в годы Великой Отечественной войны (200 чел.)» (уточненное наименование: «Мемориал на братской могиле воинов, погибших в годы Великой Отечественной войны») расположен по адресу: Ростовская область, Каменский район, хут. Самбуров (местоположение: Ростовская область, Каменский район, х. Самбуров, ул. Колхозная), состоит на государственной охране в соответствии с постановлением Главы Администрации Ростовской области от 14.03.1994 № 69 (далее – объект культурного наследия).


Обозначение (номер) характерной точки	Координаты характерных точек во Всемирной геодезической системе координат (WGS-84)		Координаты характерных точек в местной системе координат (МСК)	
	Северной широты	Восточной долготы	X	Y
Точка 1	48°24'10.10	40°35'50.14	552328.83	2271523.09
Точка 2	48°24'10.68	40°35'50.30	552346.79	2271526.45
Точка 3	48°24'10.64	40°35'50.61	552345.61	2271532.75
Точка 4	48°24'10.06	40°35'50.45	552327.65	2271529.39

## 2. Схема границ территории объекта культурного наследия




Условные обозначения:

 – объект культурного наследия;

 – границы территории объекта культурного наследия;

**1 – 4** – характерные точки границ территории объекта культурного наследия.

Председатель комитета  
по охране объектов культурного  
наследия Ростовской области



И.В. Грунский