

КОМИТЕТ ПО ОХРАНЕ ОБЪЕКТОВ КУЛЬТУРНОГО НАСЛЕДИЯ РОСТОВСКОЙ ОБЛАСТИ

ПОСТАНОВЛЕНИЕ

от 17.10.2019 № 20/01-01/902

г. Ростов-на-Дону

Об утверждении границ территории объекта культурного наследия регионального значения «мемориальное здание – жилой дом» (уточненное наименование: «Жилой дом, 1882 г.»)

В соответствии со статьей 3¹ Федерального закона от 25.06.2002 № 73-ФЗ «Об объектах культурного наследия (памятниках истории и культуры) народов Российской Федерации», на основании проекта границ территории объекта культурного наследия регионального значения «мемориальное здание – жилой дом» (уточненное наименование: «Жилой дом, 1882 г.»), решения Малого Совета Ростовского областного Совета народных депутатов от 18.11.1992 № 301 «О принятии на государственную охрану памятников истории и культуры в Ростовской области» комитет по охране объектов культурного наследия Ростовской области **п о с т а н о в л я е т:**


1. Утвердить границы территории объекта культурного наследия регионального значения «мемориальное здание – жилой дом» (уточненное наименование: «Жилой дом, 1882 г.»), расположенного по адресу: Ростовская область, г. Таганрог, ул. Чехова, 54 (местоположение: Ростовская область, г. Таганрог, пер. Украинский, 36, литер А), состоящего на государственной охране в соответствии с решением Малого Совета Ростовского областного Совета народных депутатов от 18.11.1992 № 301, согласно приложению.

2. Определить, что деятельность в границах территории объекта культурного наследия, указанного в пункте 1 настоящего постановления, осуществляется в соответствии с требованиями, предусмотренными статьями 5¹, 47³ Федерального закона от 25.06.2002 № 73-ФЗ.

3. Настоящее постановление вступает в силу со дня его официального опубликования.

4. Контроль за выполнением настоящего постановления возложить на заместителя председателя комитета по охране объектов культурного наследия Ростовской области – начальника отдела охраны объектов культурного наследия Коробову И.В.

Председатель комитета
по охране объектов культурного
наследия Ростовской области



И.В. Грунский

Приложение
к постановлению
комитета по охране объектов
культурного наследия
Ростовской области
от 17.10.2019 № 20/01-01/902

ГРАНИЦЫ

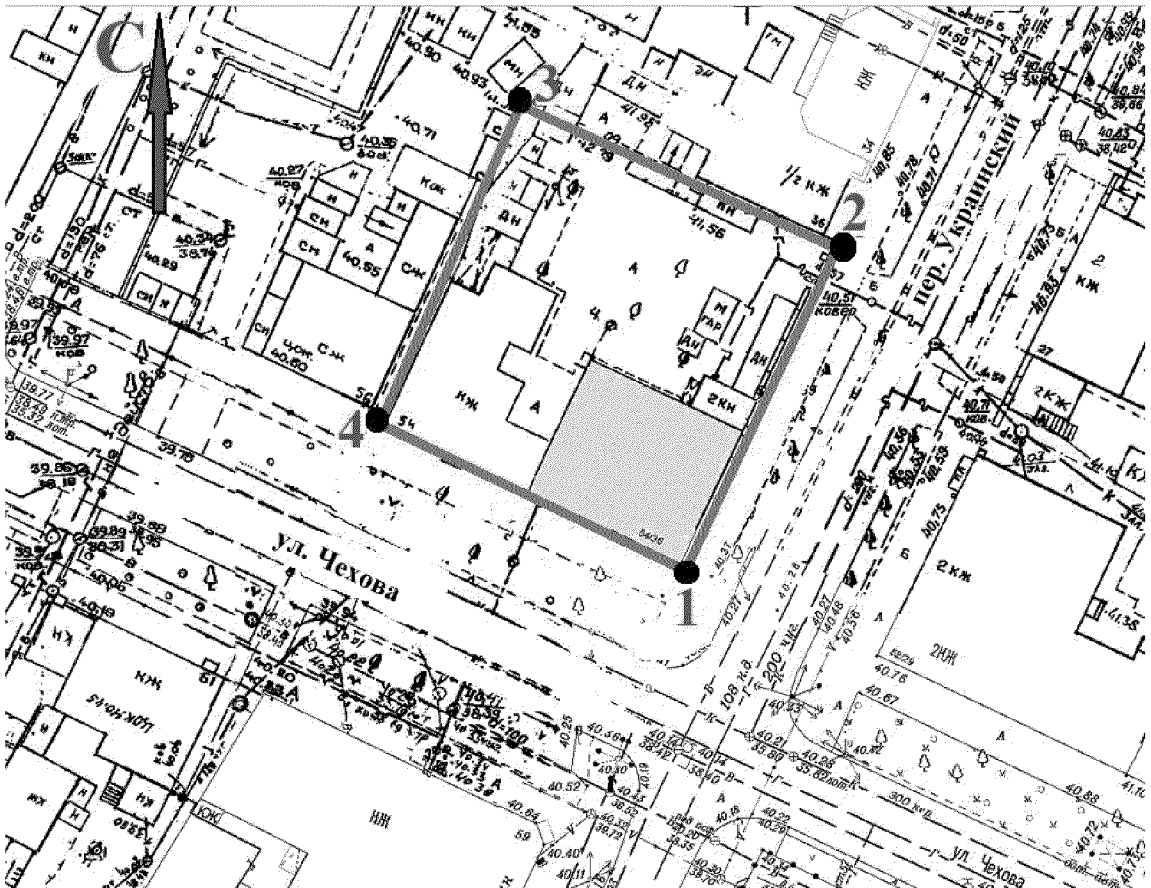
территории объекта культурного наследия регионального значения
«мемориальное здание – жилой дом» (уточненное наименование:
«Жилой дом, 1882 г.»), расположенного по адресу: Ростовская область, г. Таганрог,
ул. Чехова, 54 (местоположение: Ростовская область, г. Таганрог,
пер. Украинский, 36, литер А), состоящего на государственной охране
в соответствии с решением Малого Совета Ростовского областного Совета народных
депутатов от 18.11.1992 № 301 «О принятии на государственную охрану памятников
истории и культуры в Ростовской области»

1. Таблица координат характерных точек границ территории
объекта культурного наследия регионального значения
«мемориальное здание – жилой дом» (уточненное наименование:
«Жилой дом, 1882 г.»), расположенного по адресу: Ростовская область, г. Таганрог,
ул. Чехова, 54 (местоположение: Ростовская область, г. Таганрог,
пер. Украинский, 36, литер А), состоящего на государственной охране
в соответствии с решением Малого Совета Ростовского областного Совета народных
депутатов от 18.11.1992 № 301 «О принятии на государственную охрану памятников
истории и культуры в Ростовской области»


Объект культурного наследия регионального значения «мемориальное здание – жилой дом» (уточненное наименование: «Жилой дом, 1882 г.») расположен по адресу: Ростовская область, г. Таганрог, ул. Чехова, 54 (местоположение: Ростовская область, г. Таганрог, пер. Украинский, 36, литер А), состоит на государственной охране в соответствии с решением Малого Совета Ростовского областного Совета народных депутатов от 18.11.1992 № 301 (далее – объект культурного наследия).

Обозначение (номер) характерной точки	Координаты характерных точек во Всемирной геодезической системе координат (WGS-84)		Координаты характерных точек в местной системе координат (МСК)	
	Северной широты	Восточной долготы	X	Y
Точка 1	47°12'25.46	38°55'59.99	419750.05	1372084.56
Точка 2	47°12'26.48	38°56'00.71	419781.62	1372099.33
Точка 3	47°12'26.88	38°55'59.38	419793.77	1372071.18
Точка 4	47°12'25.90	38°55'58.62	419763.17	1372055.58

2. Схема границ территории объекта культурного наследия



Условные обозначения:



– объект культурного наследия;




– границы территории объекта культурного наследия;

1 – 4

– характерные точки границ территории объекта культурного наследия.

Председатель комитета
по охране объектов культурного
наследия Ростовской области



И.В. Грунский