



КОМИТЕТ ПО ОХРАНЕ ОБЪЕКТОВ КУЛЬТУРНОГО НАСЛЕДИЯ РОСТОВСКОЙ ОБЛАСТИ

ПОСТАНОВЛЕНИЕ

от 14.10.2019 № 20/01-01/870

г. Ростов-на-Дону

Об утверждении границ территории объекта культурного наследия регионального значения «Октябрьская площадь (б. Соборная)»

В соответствии со статьей 3¹ Федерального закона от 25.06.2002 № 73-ФЗ «Об объектах культурного наследия (памятниках истории и культуры) народов Российской Федерации», на основании проекта границ территории объекта культурного наследия регионального значения «Октябрьская площадь (б. Соборная)», решения Малого Совета Ростовского областного Совета народных депутатов от 18.11.1992 № 301 «О принятии на государственную охрану памятников истории и культуры в Ростовской области» комитет по охране объектов культурного наследия Ростовской области **п о с т а н о в л я е т**:


1. Утвердить границы территории объекта культурного наследия регионального значения «Октябрьская площадь (б. Соборная)», расположенного по адресу: Ростовская область, г. Таганрог, ул. Ленина – ул. Свердлова (местоположение: Ростовская область, г. Таганрог, Октябрьская площадь), состоящего на государственной охране в соответствии с решением Малого Совета Ростовского областного Совета народных депутатов от 18.11.1992 № 301, согласно приложению.

2. Определить, что деятельность в границах территории объекта культурного наследия, указанного в пункте 1 настоящего постановления, осуществляется в соответствии с требованиями, предусмотренными статьями 5¹, 47³ Федерального закона от 25.06.2002 № 73-ФЗ.

3. Настоящее постановление вступает в силу со дня его официального опубликования.

4. Контроль за выполнением настоящего постановления возложить на заместителя председателя комитета по охране объектов культурного наследия Ростовской области – начальника отдела охраны объектов культурного наследия Коробову И.В.

Председатель комитета
по охране объектов культурного
наследия Ростовской области



И.В. Грунский

Приложение
к постановлению
комитета по охране объектов
культурного наследия
Ростовской области
от 14.10.2019 № 20/01-01/870

ГРАНИЦЫ

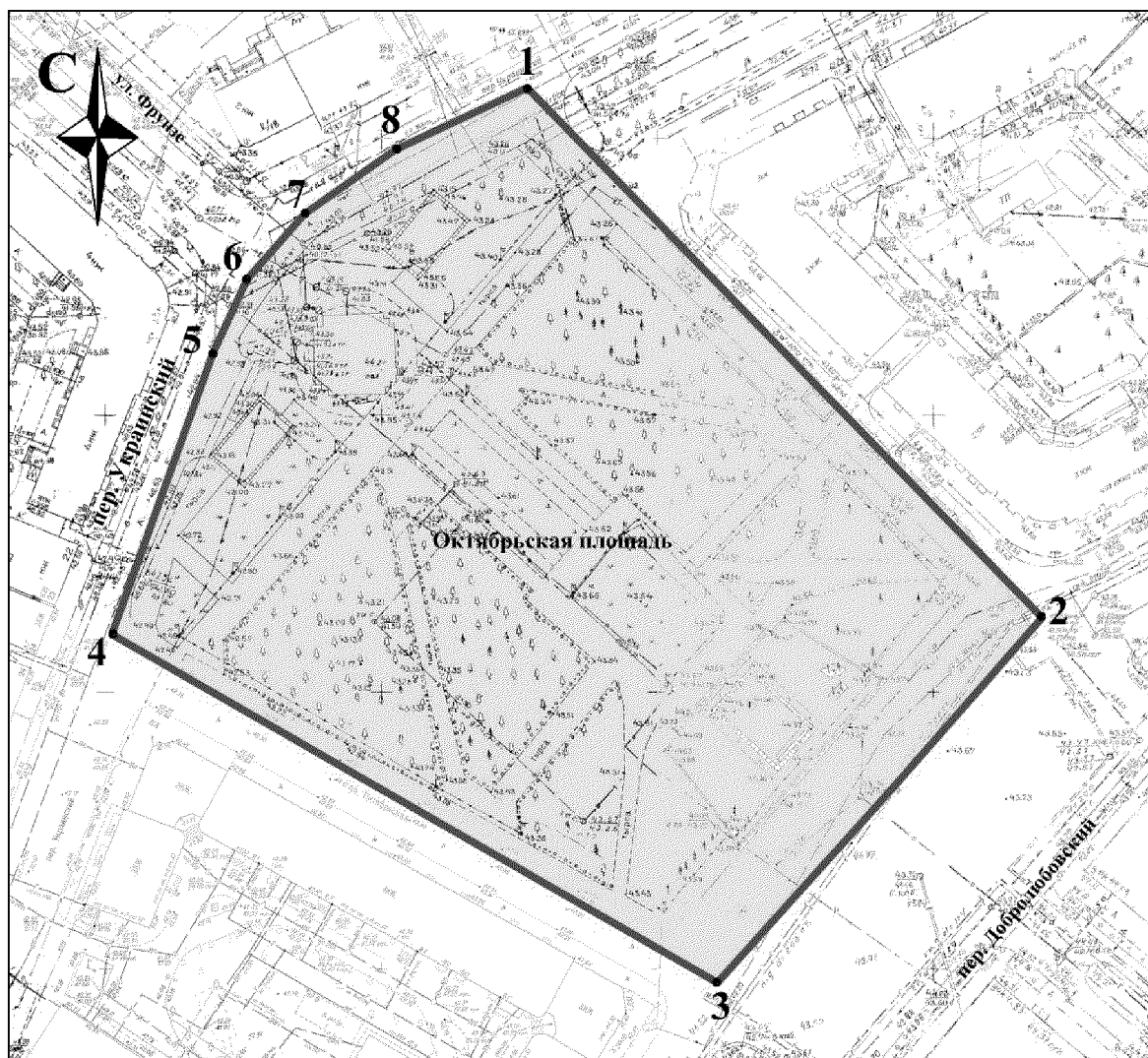
территории объекта культурного наследия регионального значения
«Октябрьская площадь (б. Соборная)», расположенного по адресу: Ростовская
область, г. Таганрог, ул. Ленина – ул. Свердлова (местоположение: Ростовская
область, г. Таганрог, Октябрьская площадь), состоящего на государственной охране
в соответствии с решением Малого Совета Ростовского областного Совета народных
депутатов от 18.11.1992 № 301 «О принятии на государственную охрану памятников
истории и культуры в Ростовской области»

1. Таблица координат характерных точек границ территории объекта культурного наследия регионального значения «Октябрьская площадь (б. Соборная)», расположенного по адресу: Ростовская область, г. Таганрог, ул. Ленина – ул. Свердлова (местоположение: Ростовская область, г. Таганрог, Октябрьская площадь), состоящего на государственной охране в соответствии с решением Малого Совета Ростовского областного Совета народных депутатов от 18.11.1992 № 301 «О принятии на государственную охрану памятников истории и культуры в Ростовской области»



Объект культурного наследия регионального значения «Октябрьская площадь (б. Соборная)» расположен по адресу: Ростовская область, г. Таганрог, ул. Ленина – ул. Свердлова (местоположение: Ростовская область, г. Таганрог, Октябрьская площадь), состоит на государственной охране в соответствии с решением Малого Совета Ростовского областного Совета народных депутатов от 18.11.1992 № 301 (далее – объект культурного наследия).

Обозначение (номер) характерной точки	Координаты характерных точек во Всемирной геодезической системе координат (WGS-84)		Координаты характерных точек в местной системе координат (МСК)	
	Северной широты	Восточной долготы	X	Y
Точка 1	47°12'35.57	38°56'08.68	420064.51	1372263.76
Точка 2	47°12'32.49	38°56'13.12	419970.38	1372358.30
Точка 3	47°12'30.36	38°56'10.35	419903.90	1372300.75
Точка 4	47°12'32.38	38°56'05.14	419965.08	1372190.44
Точка 5	47°12'34.01	38°56'06.00	420015.55	1372207.92
Точка 6	47°12'34.44	38°56'06.29	420028.93	1372213.86
Точка 7	47°12'34.84	38°56'06.79	420041.47	1372224.24
Точка 8	47°12'35.20	38°56'07.57	420052.83	1372240.40


2. Схема границ территории объекта культурного наследия



Условные обозначения:

-  – объект культурного наследия;
-  – границы территории объекта культурного наследия;
- 1 – 8** – характерные точки границ территории объекта культурного наследия.

Председатель комитета
по охране объектов культурного
наследия Ростовской области



И.В. Грунский