



КОМИТЕТ ПО ОХРАНЕ ОБЪЕКТОВ КУЛЬТУРНОГО НАСЛЕДИЯ РОСТОВСКОЙ ОБЛАСТИ

ПОСТАНОВЛЕНИЕ

от 14.10.2019 № 20/01-01/877

г. Ростов-на-Дону

Об утверждении границ территории выявленного объекта культурного наследия «Дом Е. Рафайлович» (уточненное наименование: «Жилой дом К.К. Попандопуло»)

В соответствии со статьей 3¹ Федерального закона от 25.06.2002 № 73-ФЗ «Об объектах культурного наследия (памятниках истории и культуры) народов Российской Федерации», на основании проекта границ территории выявленного объекта культурного наследия «Дом Е. Рафайлович» (уточненное наименование: «Жилой дом К.К. Попандопуло»), приказа государственного учреждения «Областная инспекция по охране и эксплуатации памятников истории и культуры» от 31.12.2002 № 124 «Об утверждении списка выявленных объектов культурного наследия» комитет по охране объектов культурного наследия Ростовской области **п о с т а н о в л я е т:**


1. Утвердить границы территории выявленного объекта культурного наследия «Дом Е. Рафайлович» (уточненное наименование: «Жилой дом К.К. Попандопуло»), расположенного по адресу: Ростовская область, г. Таганрог, ул. Фрунзе, 26/13, пер. Итальянский (местоположение: Ростовская область, г. Таганрог, пер. Итальянский, 13, литер А), состоящего на государственной охране в соответствии с приказом государственного учреждения «Областная инспекция по охране и эксплуатации памятников истории и культуры» от 31.12.2002 № 124, согласно приложению.

2. Определить, что деятельность в границах территории объекта культурного наследия, указанного в пункте 1 настоящего постановления, осуществляется в соответствии с требованиями, предусмотренными статьями 5¹, 47³ Федерального закона от 25.06.2002 № 73-ФЗ.

3. Настоящее постановление вступает в силу со дня его официального опубликования.

4. Контроль за выполнением настоящего постановления возложить на заместителя председателя комитета по охране объектов культурного наследия Ростовской области – начальника отдела охраны объектов культурного наследия Коробову И.В.

Председатель комитета
по охране объектов культурного
наследия Ростовской области



И.В. Грунский

Приложение
к постановлению
комитета по охране объектов
культурного наследия
Ростовской области
от 14.10.2019 № 20/01-01/877

ГРАНИЦЫ

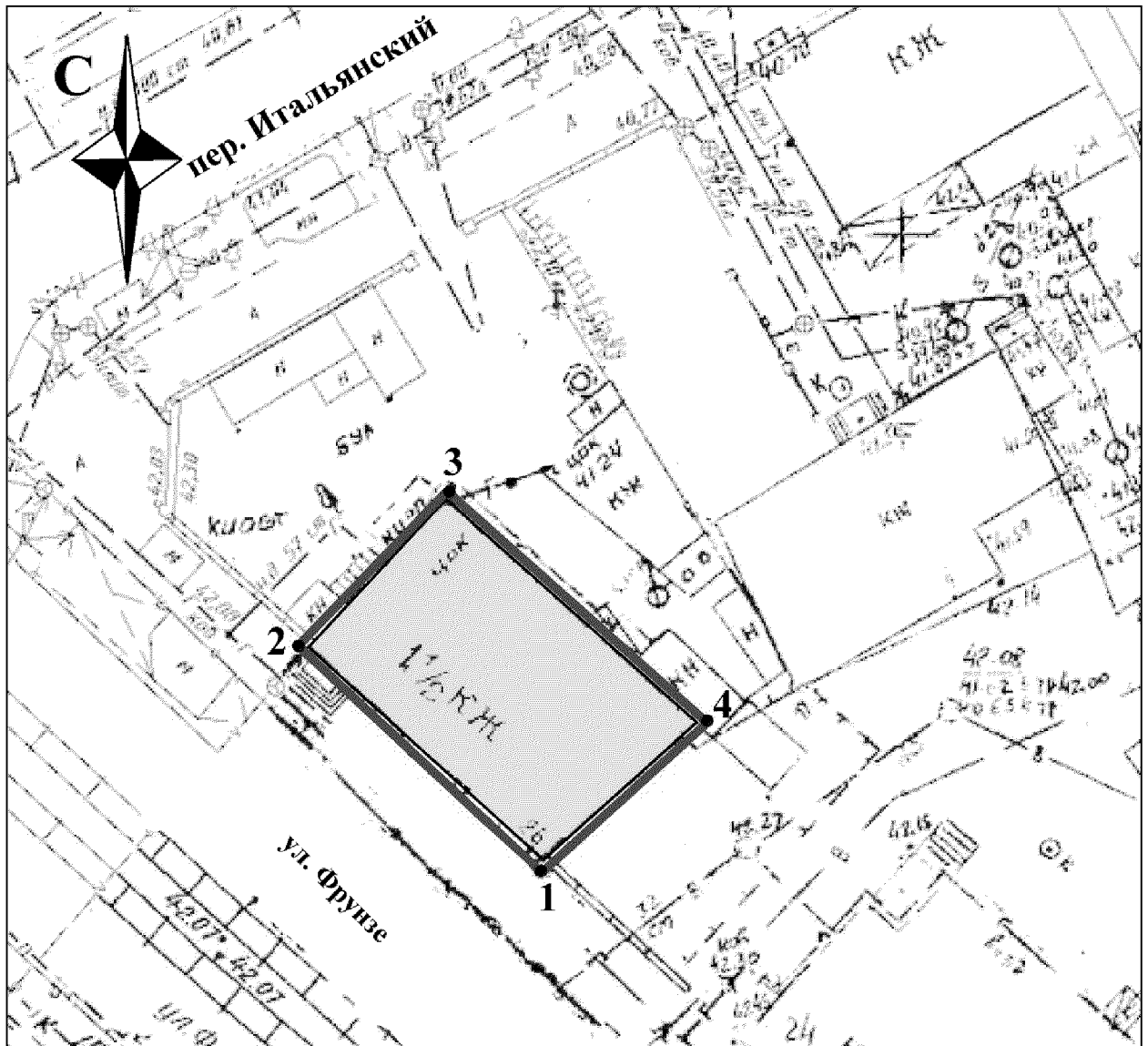
территории выявленного объекта культурного наследия
«Дом Е. Рафайлович» (уточненное наименование: «Жилой дом
К.К. Попандопуло»), расположенного по адресу: Ростовская область, г. Таганрог,
ул. Фрунзе, 26/13, пер. Итальянский (местоположение: Ростовская область,
г. Таганрог, пер. Итальянский, 13, литер А), состоящего на государственной
охране в соответствии с приказом государственного учреждения «Областная
инспекция по охране и эксплуатации памятников истории и культуры» от 31.12.2002
№ 124 «Об утверждении списка выявленных объектов культурного наследия»

1. Описание границ территории выявленного объекта культурного наследия
«Дом Е. Рафайлович» (уточненное наименование: «Жилой дом
К.К. Попандопуло»), расположенного по адресу: Ростовская область, г. Таганрог,
ул. Фрунзе, 26/13, пер. Итальянский (местоположение: Ростовская область,
г. Таганрог, пер. Итальянский, 13, литер А), состоящего на государственной
охране в соответствии с приказом государственного учреждения «Областная
инспекция по охране и эксплуатации памятников истории и культуры» от 31.12.2002
№ 124 «Об утверждении списка выявленных объектов культурного наследия»

Выявленный объект культурного наследия «Дом Е. Рафайлович» (уточненное наименование: «Жилой дом К.К. Попандопуло») расположен по адресу: Ростовская область, г. Таганрог, ул. Фрунзе, 26/13, пер. Итальянский (местоположение: Ростовская область, г. Таганрог, пер. Итальянский, 13, литер А), состоит на государственной охране в соответствии с приказом государственного учреждения «Областная инспекция по охране и эксплуатации памятников истории и культуры» от 31.12.2002 № 124 (далее – объект культурного наследия).


Обозначение (номер) характерной точки	Координаты характерных точек во Всемирной геодезической системе координат (WGS-84)		Координаты характерных точек в местной системе координат (МСК)	
	Северной широты	Восточной долготы	X	Y
Точка 1	47°12'43.93	38°55'52.25	420318.43	1371914.75
Точка 2	47°12'44.31	38°55'51.64	420330.08	1371901.77
Точка 3	47°12'44.54	38°55'51.98	420337.15	1371908.86
Точка 4	47°12'44.15	38°55'52.60	420325.36	1371921.97

2. Схема границ территории объекта культурного наследия




Условные обозначения:

 – объект культурного наследия;

 – границы территории объекта культурного наследия;

1 – 4 – характерные точки границ территории объекта культурного наследия.

Председатель комитета
по охране объектов культурного
наследия Ростовской области



И.В. Грунский