



КОМИТЕТ ПО ОХРАНЕ ОБЪЕКТОВ КУЛЬТУРНОГО НАСЛЕДИЯ РОСТОВСКОЙ ОБЛАСТИ

ПОСТАНОВЛЕНИЕ

от 15.10.2019 № 20/01-01/882

г. Ростов-на-Дону

Об утверждении границ территории объекта культурного наследия регионального значения «Стелла Ю. А. Гагарину» (уточненное наименование: «Монумент в честь Ю. А. Гагарина»)

В соответствии со статьей 3¹ Федерального закона от 25.06.2002 № 73-ФЗ «Об объектах культурного наследия (памятниках истории и культуры) народов Российской Федерации», на основании проекта границ территории объекта культурного наследия регионального значения «Стелла Ю. А. Гагарину» (уточненное наименование: «Монумент в честь Ю. А. Гагарина»), решения Малого Совета Ростовского областного Совета народных депутатов от 17.12.1992 № 325 «О принятии на государственную охрану памятников истории и культуры Ростовской области» комитет по охране объектов культурного наследия Ростовской области **п о с т а н о в л я е т:**


1. Утвердить границы территории объекта культурного наследия регионального значения «Стелла Ю. А. Гагарину» (уточненное наименование: «Монумент в честь Ю. А. Гагарина») по адресу: Ростовская область, Шолоховский район, ст. Вешенская, площадь (местоположение: Ростовская область, Шолоховский район, ст. Вешенская, ул. Подтелкова, 63 «б»), состоящего на государственной охране в соответствии с решением Малого Совета Ростовского областного Совета народных депутатов от 17.12.1992 № 325, согласно приложению.

2. Определить, что деятельность в границах территории объекта культурного наследия, указанного в пункте 1 настоящего постановления, осуществляется в соответствии с требованиями, предусмотренными статьями 5¹, 47³ Федерального закона от 25.06.2002 № 73-ФЗ.

3. Настоящее постановление вступает в силу со дня его официального опубликования.

4. Контроль за выполнением настоящего постановления возложить на заместителя председателя комитета по охране объектов культурного наследия Ростовской области – начальника отдела охраны объектов культурного наследия Коробову И.В.

Председатель комитета
по охране объектов культурного
наследия Ростовской области



И.В. Грунский

Приложение
к постановлению
комитета по охране объектов
культурного наследия
Ростовской области
от 15.10.2019 № 20/01-01/882

ГРАНИЦЫ

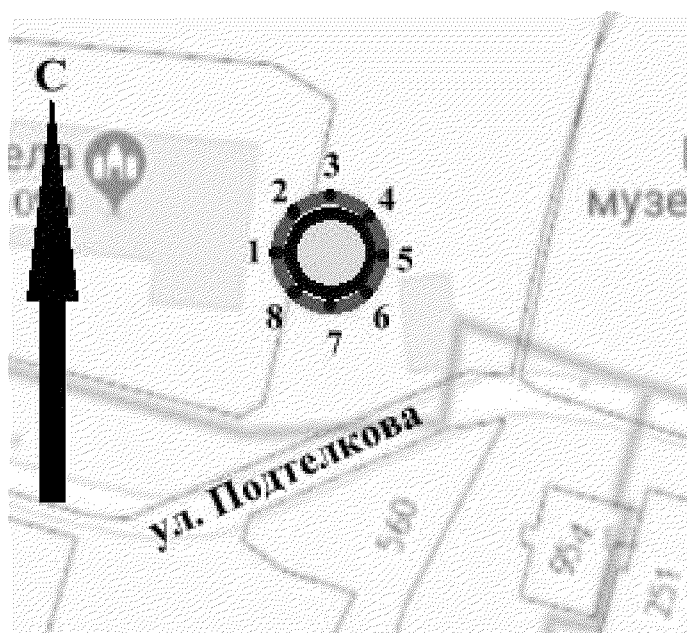
территории объекта культурного наследия регионального значения
«Стелла Ю. А. Гагарину» (уточненное наименование: «Монумент в честь
Ю. А. Гагарина), расположенного по адресу: Ростовская область, Шолоховский район,
ст. Вешенская, площадь (местоположение: Ростовская область, Шолоховский район,
ст. Вешенская, ул. Подтелкова, 63 «б»), состоящего на государственной охране
в соответствии с решением Малого Совета Ростовского областного Совета народных
депутатов от 17.12.1992 № 325 «О принятии на государственную охрану памятников
истории и культуры Ростовской области»

1. Таблица координат характерных точек границ территории
объекта культурного наследия регионального значения «Стелла Ю. А. Гагарину»
(уточненное наименование: «Монумент в честь Ю. А. Гагарина) расположенного
по адресу: Ростовская область, Шолоховский район, ст. Вешенская, площадь
(местоположение: Ростовская область, Шолоховский район, ст. Вешенская,
ул. Подтелкова, 63 «б»), состоящего на государственной охране в соответствии
с решением Малого Совета Ростовского областного Совета народных депутатов
от 17.12.1992 № 325 «О принятии на государственную охрану памятников
истории и культуры Ростовской области»


Объект культурного наследия регионального значения «Стелла Ю. А. Гагарину»
расположен по адресу: Ростовская область, Шолоховский район, ст. Вешенская,
площадь (местоположение: Ростовская область, Шолоховский район, ст. Вешенская,
ул. Подтелкова, 63 «б»), состоит на государственной охране в соответствии
с решением Малого Совета Ростовского областного Совета народных депутатов
от 17.12.1992 № 325 (далее – объект культурного наследия).

| Обозначение (номер) характерной точки | Координаты характерных точек во Всемирной геодезической системе координат (WGS-84) | | Координаты характерных точек в местной системе координат (МСК) | |
|--|---|----------------------|--|------------|
| | Северной широты | Восточной долготы | X | Y |
| Точка 1 | 49°37'36.59 | 41°43'34.05 | 688645.54 | 2353775.36 |
| Точка 2 | 49°37'36.70 | 41°43'34.13 | 688649.14 | 2353776.85 |
| Точка 3 | 49°37'36.75 | 41°43'34.31 | 688650.64 | 2353780.46 |
| Точка 4 | 49°37'36.70 | 41°43'34.49 | 688649.14 | 2353784.06 |
| Точка 5 | 49°37'36.58 | 41°43'34.56 | 688645.54 | 2353785.56 |
| Точка 6 | 49°37'36.47 | 41°43'34.48 | 688641.93 | 2353784.06 |
| Точка 7 | 49°37'36.42 | 41°43'34.30 | 688640.44 | 2353780.46 |
| Точка 8 | 49°37'36.47 | 41°43'34.12 | 688641.93 | 2353776.85 |

2. Схема границ территории объекта культурного наследия



Условные обозначения:



– объект культурного наследия;




– границы территории объекта культурного наследия;

1 – 8

– характерные точки границ территории объекта культурного наследия.

Председатель комитета
по охране объектов культурного
наследия Ростовской области



И.В. Грунский