



КОМИТЕТ ПО ОХРАНЕ ОБЪЕКТОВ КУЛЬТУРНОГО НАСЛЕДИЯ РОСТОВСКОЙ ОБЛАСТИ

ПОСТАНОВЛЕНИЕ

от 11.10.2019 № 20/01-01/865

г. Ростов-на-Дону

Об утверждении границ территории объекта культурного наследия регионального значения «мемориальное здание (дом Н.А. Алфераки)» (уточненное наименование: «Жилой дом М.М. Локтевой, I четв. XX в.»)

В соответствии со статьей 3¹ Федерального закона от 25.06.2002 № 73-ФЗ «Об объектах культурного наследия (памятниках истории и культуры) народов Российской Федерации», на основании проекта границ территории объекта культурного наследия регионального значения «мемориальное здание (дом Н.А. Алфераки) (уточненное наименование: «Жилой дом М.М. Локтевой, I четв. XX в.»), решения Малого Совета Ростовского областного Совета народных депутатов от 18.11.1992 № 301 «О принятии на государственную охрану памятников истории и культуры в Ростовской области» комитет по охране объектов культурного наследия Ростовской области **п о с т а н о в л я е т**:


1. Утвердить границы территории объекта культурного наследия регионального значения «мемориальное здание (дом Н.А. Алфераки)» (уточненное наименование: «Жилой дом М.М. Локтевой, I четв. XX в.»), расположенного по адресу: Ростовская область, г. Таганрог, ул. Свердлова, 172 (местоположение: Ростовская область, г. Таганрог, ул. Александровская, 172, литер А), состоящего на государственной охране в соответствии с решением Малого Совета Ростовского областного Совета народных депутатов от 18.11.1992 № 301, согласно приложению.

2. Определить, что деятельность в границах территории объекта культурного наследия, указанного в пункте 1 настоящего постановления, осуществляется в соответствии с требованиями, предусмотренными статьями 5¹, 47³ Федерального закона от 25.06.2002 № 73-ФЗ.

3. Настоящее постановление вступает в силу со дня его официального опубликования.

4. Контроль за выполнением настоящего постановления возложить на заместителя председателя комитета по охране объектов культурного наследия Ростовской области – начальника отдела охраны объектов культурного наследия Коробову И.В.

Председатель комитета
по охране объектов культурного
наследия Ростовской области



И.В. Грунский

Приложение
к постановлению
комитета по охране объектов
культурного наследия
Ростовской области
от 11.10.2019 № 20/01-01/865

ГРАНИЦЫ

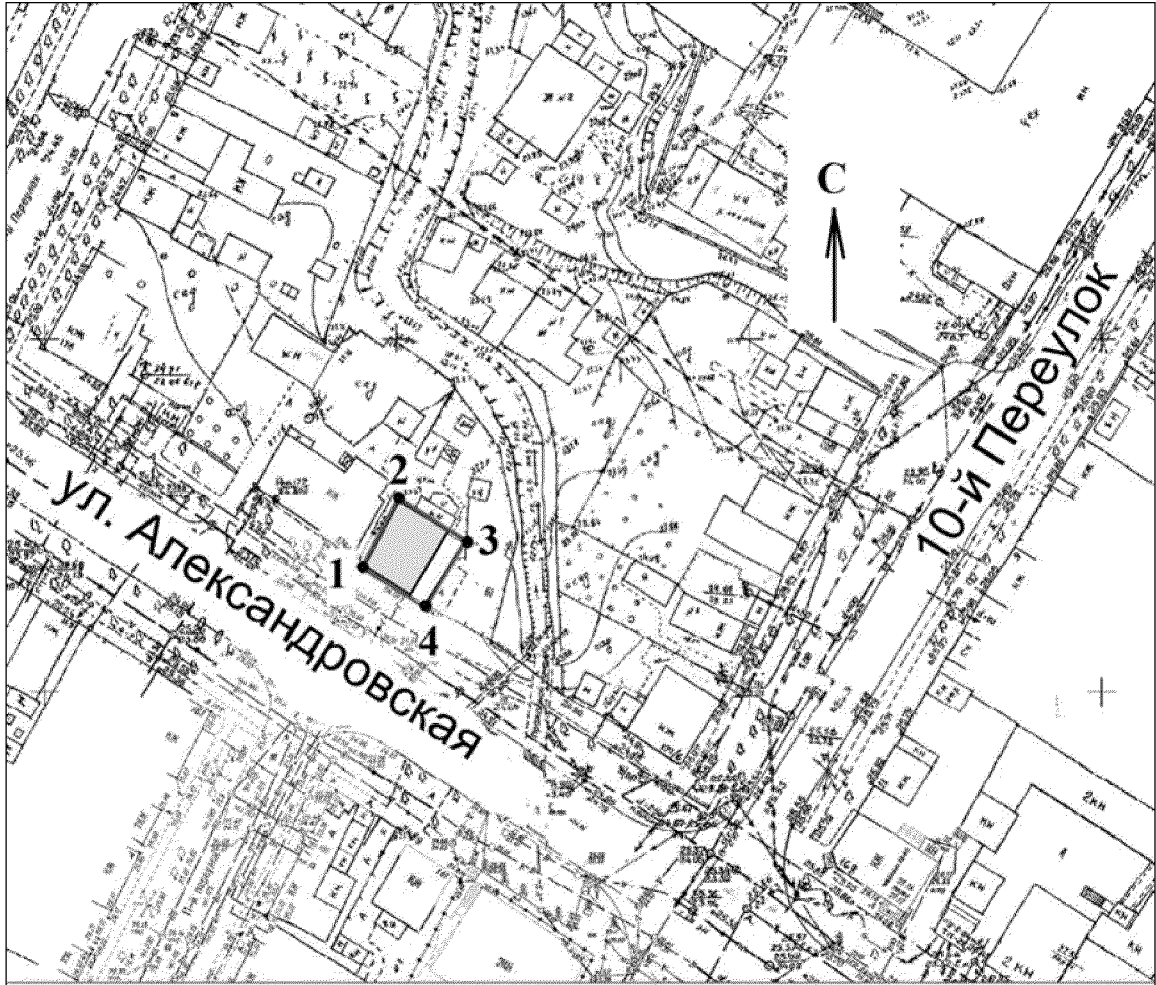
территории объекта культурного наследия регионального значения
«мемориальное здание (дом Н.А. Алфераки)» (уточненное наименование: «Жилой дом М.М. Локтевой, I четв. XX в.»), расположенного по адресу: Ростовская область, г. Таганрог, ул. Свердлова, 172 (местоположение: Ростовская область, г. Таганрог, ул. Александровская, 172, литер А), состоящего на государственной охране в соответствии с решением Малого Совета Ростовского областного Совета народных депутатов от 18.11.1992 № 301 «О принятии на государственную охрану памятников истории и культуры в Ростовской области»

1. Таблица координат характерных точек границ территории объекта культурного наследия регионального значения «мемориальное здание (дом Н.А. Алфераки)» (уточненное наименование: «Жилой дом М.М. Локтевой, I четв. XX в.»), расположенного по адресу: Ростовская область, г. Таганрог, ул. Свердлова, 172 (местоположение: Ростовская область, г. Таганрог, ул. Александровская, 172, литер А), состоящего на государственной охране в соответствии с решением Малого Совета Ростовского областного Совета народных депутатов от 18.11.1992 № 301 «О принятии на государственную охрану памятников истории и культуры в Ростовской области»



Объект культурного наследия регионального значения «мемориальное здание (дом Н.А. Алфераки)» (уточненное наименование: «Жилой дом М.М. Локтевой, I четв. XX в.») расположен по адресу: Ростовская область, г. Таганрог, ул. Свердлова, 172 (местоположение: Ростовская область, г. Таганрог, ул. Александровская, 172, литер А), состоит на государственной охране в соответствии с решением Малого Совета Ростовского областного Совета народных депутатов от 18.11.1992 № 301 (далее – объект культурного наследия).

Обозначение (номер) характерной точки	Координаты характерных точек во Всемирной геодезической системе координат (WGS-84)		Координаты характерных точек в местной системе координат (МСК)	
	Северной широты	Восточной долготы	X	Y
Точка 1	47°13'19.55	38°54'15.47	421393.99	1369865.38
Точка 2	47°13'19.82	38°54'15.72	421402.47	1369870.49
Точка 3	47°13'19.65	38°54'16.11	421397.36	1369878.70
Точка 4	47°13'19.38	38°54'15.86	421388.88	1369873.59


2. Схема границ территории объекта культурного наследия



Условные обозначения:

-  – объект культурного наследия;
-  – границы территории объекта культурного наследия;
- 1 – 4** – характерные точки границ территории объекта культурного наследия.

Председатель комитета
по охране объектов культурного
наследия Ростовской области



И.В. Грунский