



## КОМИТЕТ ПО ОХРАНЕ ОБЪЕКТОВ КУЛЬТУРНОГО НАСЛЕДИЯ РОСТОВСКОЙ ОБЛАСТИ

### ПОСТАНОВЛЕНИЕ

от 11.10.2019 № 20/01-01/856

г. Ростов-на-Дону

#### Об утверждении границ территории выявленного объекта культурного наследия «Дом С. Уласкина» (уточненное наименование: «Дом Д. Штейнера»)

В соответствии со статьей 3<sup>1</sup> Федерального закона от 25.06.2002 № 73-ФЗ «Об объектах культурного наследия (памятниках истории и культуры) народов Российской Федерации», на основании проекта границ территории выявленного объекта культурного наследия «Дом С. Уласкина» (уточненное наименование: «Дом Д. Штейнера»), приказа государственного учреждения «Областная инспекция по охране и эксплуатации памятников истории и культуры» от 31.12.2002 № 124 «Об утверждении списка выявленных объектов культурного наследия» комитет по охране объектов культурного наследия Ростовской области **п о с т а н о в л я е т**:


1. Утвердить границы территории выявленного объекта культурного наследия «Дом С. Уласкина» (уточненное наименование: «Дом Д. Штейнера»), расположенного по адресу: Ростовская область, г. Таганрог, ул. Фрунзе, 78, состоящего на государственной охране в соответствии с приказом государственного учреждения «Областная инспекция по охране и эксплуатации памятников истории и культуры» от 31.12.2002 № 124, согласно приложению.

2. Определить, что деятельность в границах территории объекта культурного наследия, указанного в пункте 1 настоящего постановления, осуществляется в соответствии с требованиями, предусмотренными статьями 5<sup>1</sup>, 47<sup>3</sup> Федерального закона от 25.06.2002 № 73-ФЗ.

3. Настоящее постановление вступает в силу со дня его официального опубликования.

4. Контроль за выполнением настоящего постановления возложить на заместителя председателя комитета по охране объектов культурного наследия Ростовской области – начальника отдела охраны объектов культурного наследия Коробову И.В.

Председатель комитета  
по охране объектов культурного  
наследия Ростовской области



И.В. Грунский

Приложение  
к постановлению  
комитета по охране объектов  
культурного наследия  
Ростовской области  
от 11.10.2019 № 20/01-01/856

**ГРАНИЦЫ**

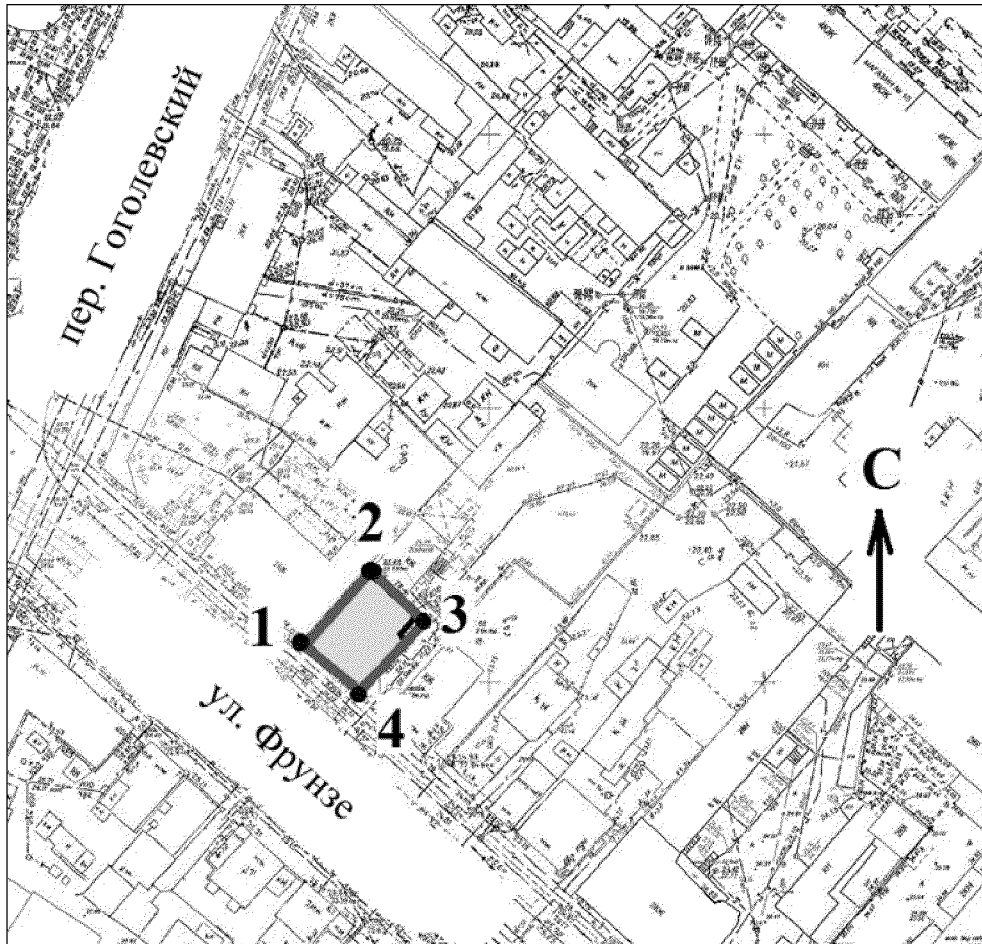
территории выявленного объекта культурного наследия «Дом С. Уласкина» (уточненное наименование: «Дом Д. Штейнера»), расположенного по адресу: Ростовская область, г. Таганрог, ул. Фрунзе, 78, состоящего на государственной охране в соответствии с приказом государственного учреждения «Областная инспекция по охране и эксплуатации памятников истории и культуры» от 31.12.2002 № 124 «Об утверждении списка выявленных объектов культурного наследия»

1. Таблица координат характерных точек границ территории выявленного объекта культурного наследия «Дом С. Уласкина» (уточненное наименование: «Дом Д. Штейнера»), расположенного по адресу: Ростовская область, г. Таганрог, ул. Фрунзе, 78, состоящего на государственной охране в соответствии с приказом государственного учреждения «Областная инспекция по охране и эксплуатации памятников истории и культуры» от 31.12.2002 № 124 «Об утверждении списка выявленных объектов культурного наследия»



Выявленный объект культурного наследия «Дом С. Уласкина» (уточненное наименование: «Дом Д. Штейнера») расположен по адресу: Ростовская область, г. Таганрог, ул. Фрунзе, 78, состоит на государственной охране в соответствии с приказом государственного учреждения «Областная инспекция по охране и эксплуатации памятников истории и культуры» от 31.12.2002 № 124 (далее – объект культурного наследия).

Обозначение (номер) характерной точки	Координаты характерных точек во Всемирной геодезической системе координат (WGS-84)		Координаты характерных точек в местной системе координат (МСК)	
	Северной широты	Восточной долготы	X	Y
Точка 1	47°13'06.30	38°55'15.86	421000.10	1371140.74
Точка 2	47°13'06.73	38°55'16.43	421013.53	1371152.65
Точка 3	47°13'06.41	38°55'16.94	421003.73	1371163.42
Точка 4	47°13'05.99	38°55'16.35	420990.47	1371151.18


## 2. Схема границ территории объекта культурного наследия



Условные обозначения:

-  – объект культурного наследия;
-  – границы территории объекта культурного наследия;
- 1 – 4** – характерные точки границ территории объекта культурного наследия.

Председатель комитета  
по охране объектов культурного  
наследия Ростовской области



И.В. Грунский