



## КОМИТЕТ ПО ОХРАНЕ ОБЪЕКТОВ КУЛЬТУРНОГО НАСЛЕДИЯ РОСТОВСКОЙ ОБЛАСТИ

### ПОСТАНОВЛЕНИЕ

от 11.10.2019 № 20/01-01/855

г. Ростов-на-Дону

#### Об утверждении границ территории объекта культурного наследия регионального значения «Обелиск в память строительства Цимлянского гидроузла» (уточненное наименование: «Мемориальный комплекс «Монумент строителей», 1954 г.»)

В соответствии со статьей 3<sup>1</sup> Федерального закона от 25.06.2002 № 73-ФЗ «Об объектах культурного наследия (памятниках истории и культуры) народов Российской Федерации», на основании проекта границ территории объекта культурного наследия регионального значения «Обелиск в память строительства Цимлянского гидроузла» (уточненное наименование: «Мемориальный комплекс «Монумент строителей», 1954 г.»), решения Малого Совета Ростовского областного Совета народных депутатов от 18.11.1992 № 301 «О принятии на государственную охрану памятников истории и культуры в Ростовской области» комитет по охране объектов культурного наследия Ростовской области **п о с т а н о в л я е т**:


1. Утвердить границы территории объекта культурного наследия регионального значения «Обелиск в память строительства Цимлянского гидроузла» (уточненное наименование: «Мемориальный комплекс «Монумент строителей», 1954 г.»), расположенного по адресу: Ростовская область, г. Цимлянск (местоположение: Ростовская область, г. Цимлянск, на 280 метров южнее здания по ул. Заводской, 1-а), состоящего на государственной охране в соответствии с решением Малого Совета Ростовского областного Совета народных депутатов от 18.11.1992 № 301, согласно приложению.

2. Определить, что деятельность в границах территории объекта культурного наследия, указанного в пункте 1 настоящего постановления, осуществляется в соответствии с требованиями, предусмотренными статьями 5<sup>1</sup>, 47<sup>3</sup> Федерального закона от 25.06.2002 № 73-ФЗ.

3. Настоящее постановление вступает в силу со дня его официального опубликования.

4. Контроль за выполнением настоящего постановления возложить на заместителя председателя комитета по охране объектов культурного наследия Ростовской области – начальника отдела охраны объектов культурного наследия Коровову И.В.

Председатель комитета  
по охране объектов культурного  
наследия Ростовской области



И.В. Грунский

Приложение  
к постановлению  
комитета по охране объектов  
культурного наследия  
Ростовской области  
от 11.10.2019 № 20/01-01/855

**ГРАНИЦЫ**

территории объекта культурного наследия регионального значения  
«Обелиск в память строительства Цимлянского гидроузла» (уточненное  
наименование: «Мемориальный комплекс «Монумент строителей», 1954 г.),  
расположенного по адресу: Ростовская область, г. Цимлянск (местоположение:  
Ростовская область, г. Цимлянск, на 280 метров южнее здания по ул. Заводской, 1-а),  
состоящего на государственной охране в соответствии с решением Малого Совета  
Ростовского областного Совета народных депутатов от 18.11.1992 № 301  
«О принятии на государственную охрану памятников истории и культуры  
в Ростовской области»

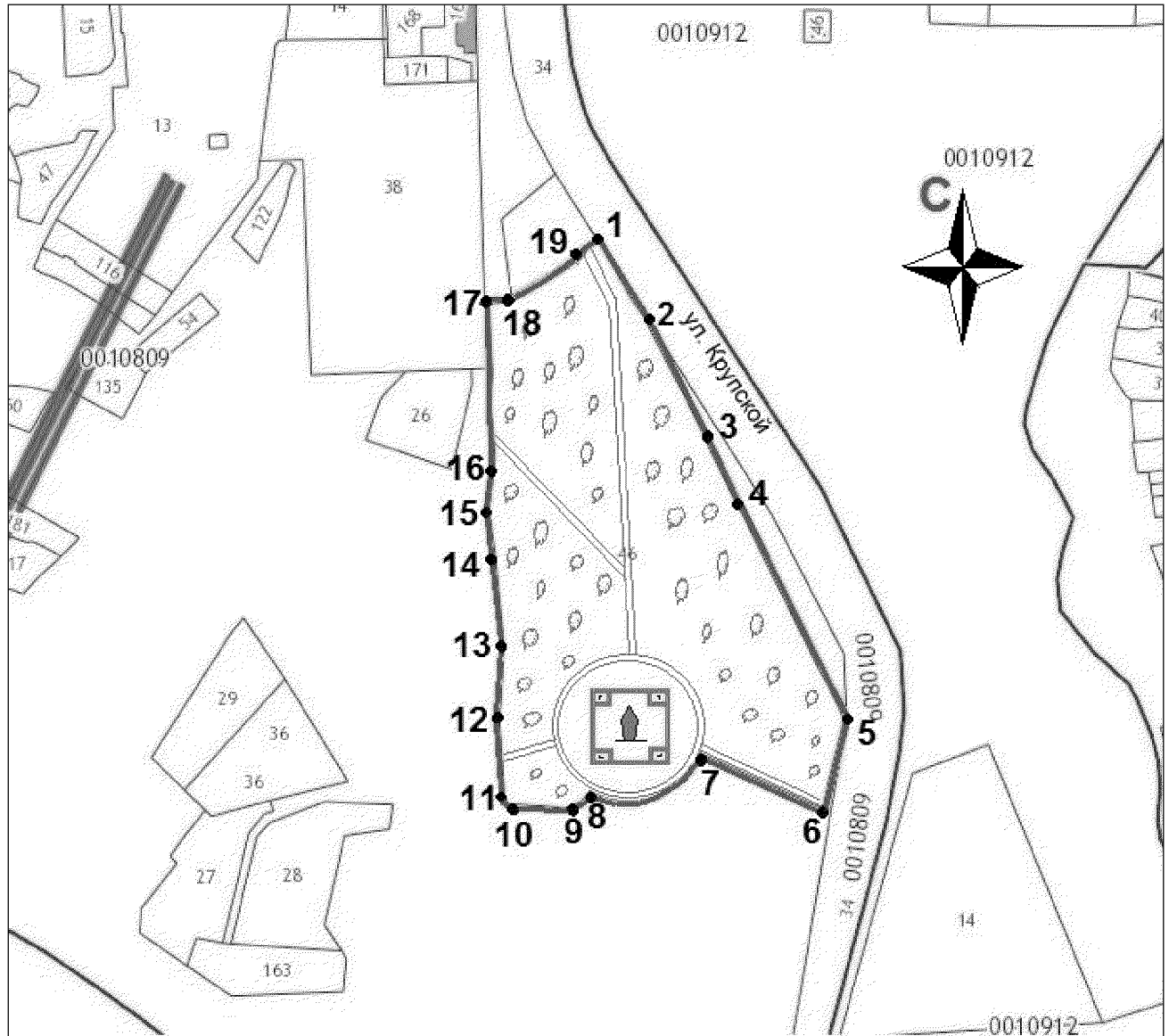
1. Таблица координат характерных точек границ территории объекта культурного наследия регионального значения «Обелиск в память строительства Цимлянского гидроузла» (уточненное наименование: «Мемориальный комплекс «Монумент строителей», 1954 г.), расположенного по адресу: Ростовская область, г. Цимлянск (местоположение: Ростовская область, г. Цимлянск, на 280 метров южнее здания по ул. Заводской, 1-а), состоящего на государственной охране в соответствии с решением Малого Совета Ростовского областного Совета народных депутатов от 18.11.1992 № 301 «О принятии на государственную охрану памятников истории и культуры в Ростовской области»

Объект культурного наследия регионального значения «Обелиск в память строительства Цимлянского гидроузла» (уточненное наименование: «Мемориальный комплекс «Монумент строителей», 1954 г.) расположен по адресу: Ростовская область, г. Цимлянск (местоположение: Ростовская область, г. Цимлянск, на 280 метров южнее здания по ул. Заводской, 1-а), состоит на государственной охране в соответствии с решением Малого Совета Ростовского областного Совета народных депутатов от 18.11.1992 № 301 (далее – объект культурного наследия).


Обозначение (номер) характерной точки	Координаты характерных точек во Всемирной геодезической системе координат (WGS-84)		Координаты характерных точек в местной системе координат (МСК)	
	Северной широты	Восточной долготы	X	Y
Точка 1	47°38'16.91	42°05'53.24	467822.66	2383879.87
Точка 2	47°38'15.71	42°05'54.33	467785.78	2383903.10
Точка 3	47°38'14.41	42°05'55.31	467746.22	2383924.17
Точка 4	47°38'13.03	42°05'56.29	467703.87	2383945.21
Точка 5	47°38'09.45	42°05'58.94	467594.10	2384002.05


Точка 6	47°38'08.07	42°05'58.43	467551.08	2383992.08
Точка 7	47°38'08.92	42°05'55.61	467576.70	2383932.81
Точка 8	47°38'08.33	42°05'53.04	467557.76	2383879.42
Точка 9	47°38'08.17	42°05'52.84	467552.67	2383875.30
Точка 10	47°38'08.14	42°05'51.16	467551.09	2383840.22
Точка 11	47°38'08.25	42°05'51.06	467554.54	2383838.25
Точка 12	47°38'09.42	42°05'50.94	467590.63	2383835.19
Точка 13	47°38'10.58	42°05'51.05	467626.56	2383836.94
Точка 14	47°38'12.05	42°05'50.84	467671.97	2383831.95
Точка 15	47°38'12.71	42°05'50.71	467692.27	2383828.90
Точка 16	47°38'13.55	42°05'50.84	467718.04	2383831.31
Точка 17	47°38'15.95	42°05'50.72	467792.22	2383827.54
Точка 18	47°38'16.01	42°05'51.30	467794.38	2383839.76
Точка 19	47°38'16.62	42°05'52.78	467813.63	2383870.34

## 2. Схема границ территории объекта культурного наследия




Условные обозначения:

 – объект культурного наследия;

 – границы территории объекта культурного наследия;

**1 – 19** – характерные точки границ территории объекта культурного наследия.

Председатель комитета  
по охране объектов культурного  
наследия Ростовской области



И.В. Грунский