



КОМИТЕТ ПО ОХРАНЕ ОБЪЕКТОВ КУЛЬТУРНОГО НАСЛЕДИЯ РОСТОВСКОЙ ОБЛАСТИ

ПОСТАНОВЛЕНИЕ

от 08.10.2019 № 20/01-01/823

г. Ростов-на-Дону

Об утверждении границ территории объекта культурного наследия регионального значения «место революционных боев рабочих–котельщиков»

В соответствии со статьей 3¹ Федерального закона от 25.06.2002 № 73-ФЗ «Об объектах культурного наследия (памятниках истории и культуры) народов Российской Федерации», на основании проекта границ территории объекта культурного наследия регионального значения «место революционных боев рабочих–котельщиков», решения Малого Совета Ростовского областного Совета народных депутатов от 18.11.1992 № 301 «О принятии на государственную охрану памятников истории и культуры в Ростовской области» комитет по охране объектов культурного наследия Ростовской области **п о с т а н о в л я е т**:

1. Утвердить границы территории объекта культурного наследия регионального значения «место революционных боев рабочих–котельщиков», расположенного по адресу: Ростовская область, г. Таганрог, сквер у з/у «Красный котельщик», состоящего на государственной охране в соответствии с решением Малого Совета Ростовского областного Совета народных депутатов от 18.11.1992 № 301, согласно приложению.

2. Определить, что деятельность в границах территории объекта культурного наследия, указанного в пункте 1 настоящего постановления, осуществляется в соответствии с требованиями, предусмотренными статьями 5¹, 47³ Федерального закона от 25.06.2002 № 73-ФЗ.

3. Настоящее постановление вступает в силу со дня его официального опубликования.

4. Контроль за выполнением настоящего постановления возложить на заместителя председателя комитета по охране объектов культурного наследия Ростовской области – начальника отдела охраны объектов культурного наследия Коровову И.В.

Председатель комитета
по охране объектов культурного
наследия Ростовской области



И.В. Грунский

Приложение
к постановлению
комитета по охране объектов
культурного наследия
Ростовской области
от 08.10.2019 № 20/01-01/823

ГРАНИЦЫ

территории объекта культурного наследия регионального значения
«место революционных боев рабочих–котельщиков», расположенного по адресу:
Ростовская область, г. Таганрог, сквер у з/у «Красный котельщик», состоящего
на государственной охране в соответствии с решением Малого Совета Ростовского
областного Совета народных депутатов от 18.11.1992 № 301 «О принятии
на государственную охрану памятников истории и культуры в Ростовской области»

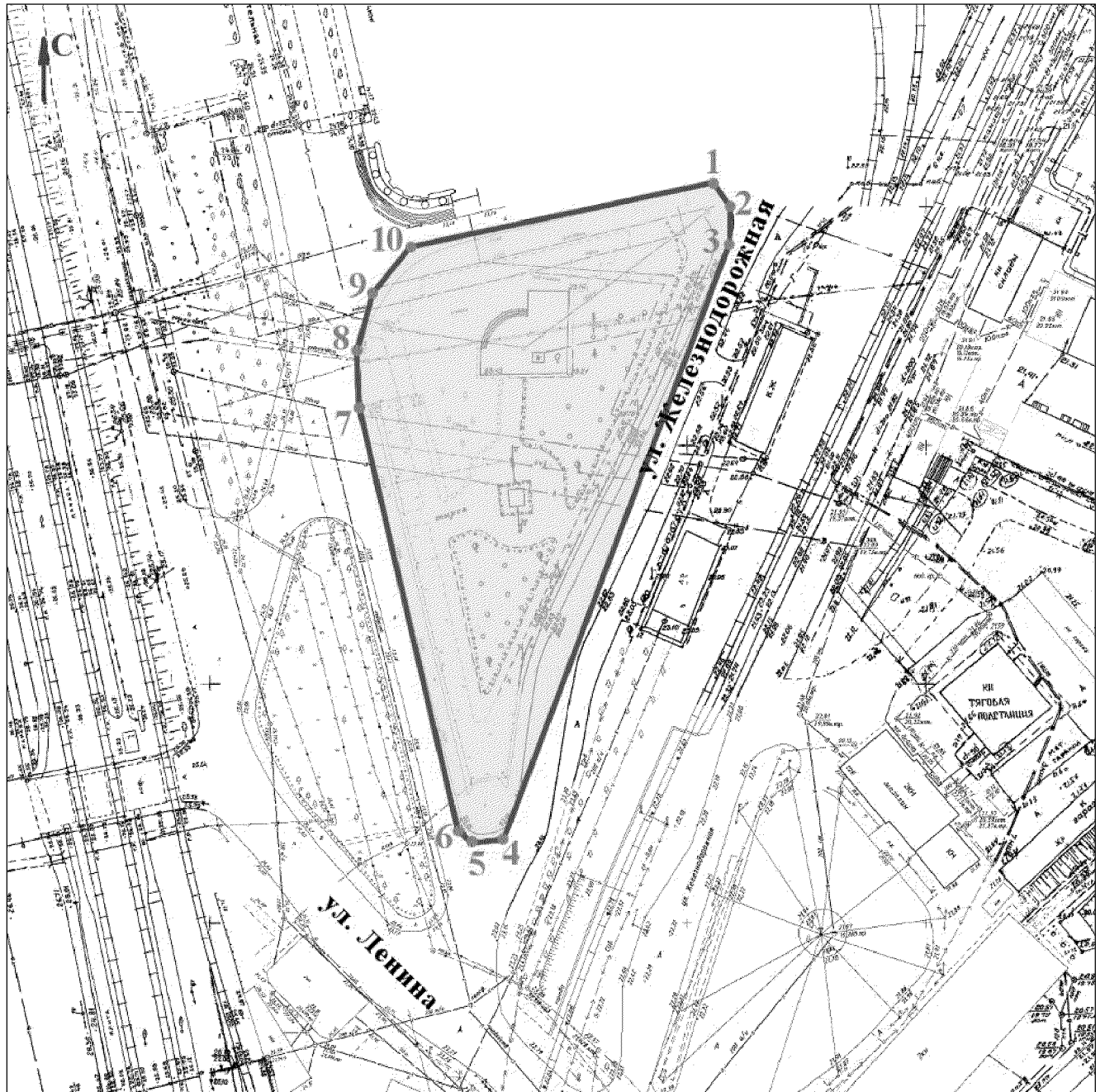
1. Таблица координат характерных точек границ территории
объекта культурного наследия регионального значения

«место революционных боев рабочих–котельщиков», расположенного по адресу:
Ростовская область, г. Таганрог, сквер у з/у «Красный котельщик», состоящего
на государственной охране в соответствии с решением Малого Совета Ростовского
областного Совета народных депутатов от 18.11.1992 № 301 «О принятии
на государственную охрану памятников истории и культуры в Ростовской области»



Объект культурного наследия регионального значения «место революционных боев рабочих–котельщиков» расположен по адресу: Ростовская область, г. Таганрог, сквер у з/у «Красный котельщик», состоит на государственной охране в соответствии с решением Малого Совета Ростовского областного Совета народных депутатов от 18.11.1992 № 301 (далее – объект культурного наследия).

Обозначение (номер) характерной точки	Координаты характерных точек во Всемирной геодезической системе координат (WGS-84)		Координаты характерных точек в местной системе координат (МСК)	
	Северной широты	Восточной долготы	X	Y
Точка 1	47°14'12.36	38°54'03.92	423021.97	1369603.10
Точка 2	47°14'12.25	38°54'04.02	423018.64	1369605.27
Точка 3	47°14'12.02	38°54'04.04	423011.66	1369605.83
Точка 4	47°14'08.20	38°54'01.96	422893.20	1369563.35
Точка 5	47°14'08.13	38°54'01.64	422890.93	1369556.62
Точка 6	47°14'08.20	38°54'01.47	422893.01	1369553.20
Точка 7	47°14'10.95	38°54'00.49	422977.76	1369531.41
Точка 8	47°14'11.33	38°54'00.45	422989.40	1369530.43
Точка 9	47°14'11.66	38°54'00.62	422999.61	1369533.91
Точка 10	47°14'11.92	38°54'00.90	423007.67	1369539.81

2. Схема границ территории объекта культурного наследия



Условные обозначения:

-  – объект культурного наследия;
-  – границы территории объекта культурного наследия;
- 1 – 10** – характерные точки границ территории объекта культурного наследия.

Председатель комитета
по охране объектов культурного
наследия Ростовской области



И.В. Грунский