



# КОМИТЕТ ПО ОХРАНЕ ОБЪЕКТОВ КУЛЬТУРНОГО НАСЛЕДИЯ РОСТОВСКОЙ ОБЛАСТИ

## ПОСТАНОВЛЕНИЕ

от 08.10.2019 № 20/01-01/822

г. Ростов-на-Дону

### Об утверждении границ территории объекта культурного наследия регионального значения «место столкновения рабочих металлургического и котельного заводов с полицией»

В соответствии со статьей 3<sup>1</sup> Федерального закона от 25.06.2002 № 73-ФЗ «Об объектах культурного наследия (памятниках истории и культуры) народов Российской Федерации», на основании проекта границ территории объекта культурного наследия регионального значения «место столкновения рабочих металлургического и котельного заводов с полицией», решения Малого Совета Ростовского областного Совета народных депутатов от 18.11.1992 № 301 «О принятии на государственную охрану памятников истории и культуры в Ростовской области» комитет по охране объектов культурного наследия Ростовской области **п о с т а н о в л я е т :**

1. Утвердить границы территории объекта культурного наследия регионального значения «место столкновения рабочих металлургического и котельного заводов с полицией», расположенного по адресу: Ростовская область, г. Таганрог, сквер у металлургического завода, состоящего на государственной охране в соответствии с решением Малого Совета Ростовского областного Совета народных депутатов от 18.11.1992 № 301, согласно приложению.

2. Определить, что деятельность в границах территории объекта культурного наследия, указанного в пункте 1 настоящего постановления, осуществляется в соответствии с требованиями, предусмотренными статьями 5<sup>1</sup>, 47<sup>3</sup> Федерального закона от 25.06.2002 № 73-ФЗ.

3. Настоящее постановление вступает в силу со дня его официального опубликования.

4. Контроль за выполнением настоящего постановления возложить на заместителя председателя комитета по охране объектов культурного наследия Ростовской области – начальника отдела охраны объектов культурного наследия Коробову И.В.

Председатель комитета  
по охране объектов культурного  
наследия Ростовской области



И.В. Грунский

Приложение  
к постановлению  
комитета по охране объектов  
культурного наследия  
Ростовской области  
от 08.10.2019 № 20/01-01/822

**ГРАНИЦЫ**

территории объекта культурного наследия регионального значения  
«место столкновения рабочих металлургического и котельного заводов с полицией»,  
расположенного по адресу: Ростовская область, г. Таганрог, сквер  
у металлургического завода, состоящего на государственной охране в соответствии  
с решением Малого Совета Ростовского областного Совета народных депутатов  
от 18.11.1992 № 301 «О принятии на государственную охрану памятников истории  
и культуры в Ростовской области»

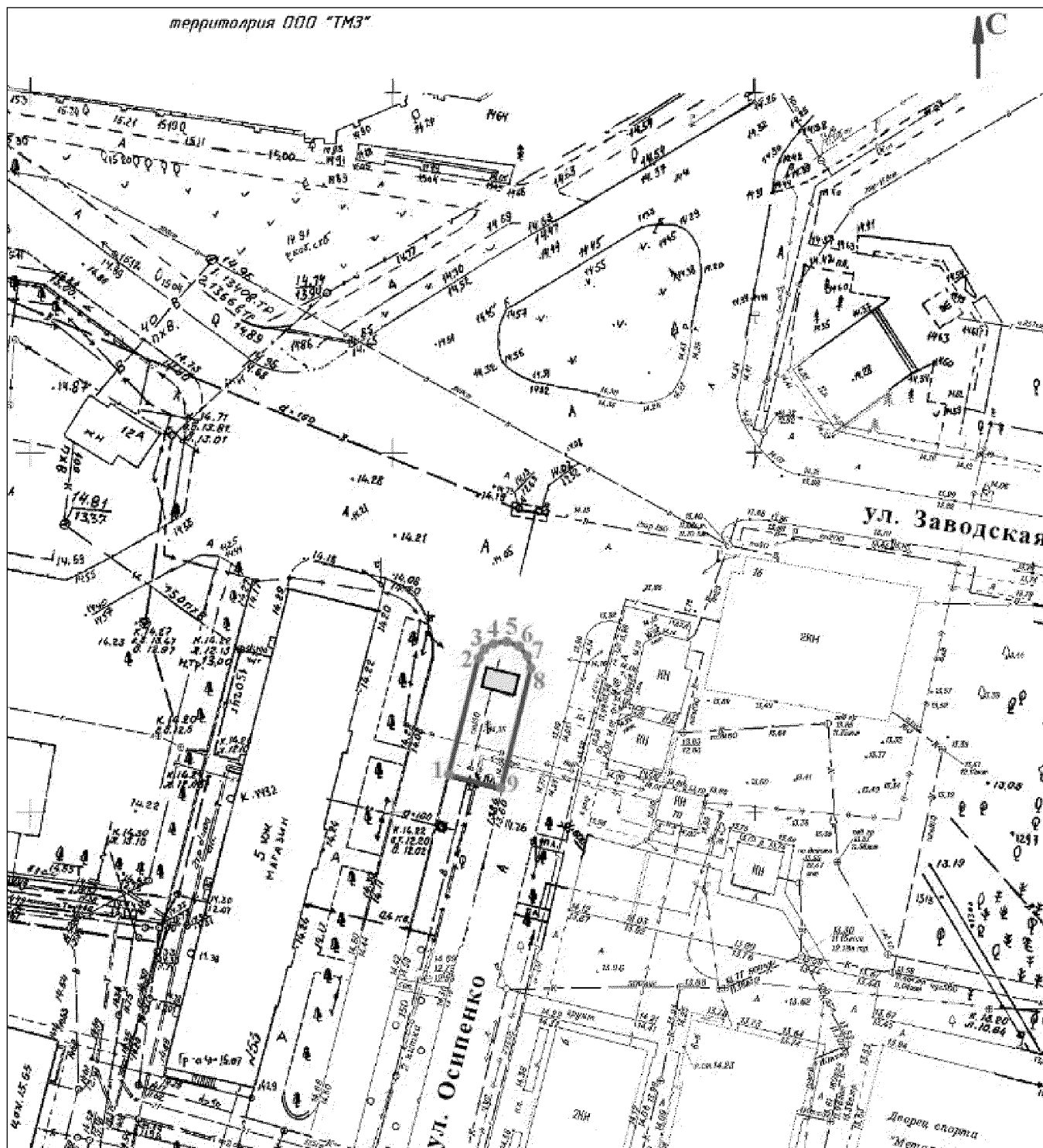
1. Таблица координат характерных точек границ территории  
объекта культурного наследия регионального значения  
«место столкновения рабочих металлургического и котельного заводов с полицией»,  
расположенного по адресу: Ростовская область, г. Таганрог, сквер  
у металлургического завода, состоящего на государственной охране в соответствии  
с решением Малого Совета Ростовского областного Совета народных депутатов  
от 18.11.1992 № 301 «О принятии на государственную охрану памятников истории  
и культуры в Ростовской области»

Объект культурного наследия регионального значения «место столкновения рабочих металлургического и котельного заводов с полицией» расположен по адресу: Ростовская область, г. Таганрог, сквер у металлургического завода, состоит на государственной охране в соответствии с решением Малого Совета Ростовского областного Совета народных депутатов от 18.11.1992 № 301 (далее – объект культурного наследия).



Обозначение (номер) характерной точки	Координаты характерных точек во Всемирной геодезической системе координат (WGS-84)		Координаты характерных точек в местной системе координат (МСК)	
	Северной широты	Восточной долготы	X	Y
Точка 1	47°14'17.46	38°55'17.80	423198.07	1371155.24
Точка 2	47°14'17.94	38°55'17.98	423213.04	1371158.76
Точка 3	47°14'18.00	38°55'18.02	423214.73	1371159.59
Точка 4	47°14'18.03	38°55'18.10	423215.77	1371161.18
Точка 5	47°14'18.03	38°55'18.19	423215.88	1371163.07
Точка 6	47°14'18.01	38°55'18.27	423215.04	1371164.75

Точка 7	47°14'17.95	38°55'18.32	423213.46	1371165.80
Точка 8	47°14'17.89	38°55'18.32	423211.57	1371165.91
Точка 9	47°14'17.40	38°55'18.13	423196.29	1371162.20

## 2. Схема границ территории объекта культурного наследия



Условные обозначения:

-  – объект культурного наследия;
-  – границы территории объекта культурного наследия;
- 1 – 9** – характерные точки границ территории объекта культурного наследия.

Председатель комитета  
по охране объектов культурного  
наследия Ростовской области



И.В. Грунский