



КОМИТЕТ ПО ОХРАНЕ ОБЪЕКТОВ КУЛЬТУРНОГО НАСЛЕДИЯ РОСТОВСКОЙ ОБЛАСТИ

ПОСТАНОВЛЕНИЕ

от 08.10.2019 № 20/01-01/818

г. Ростов-на-Дону

Об утверждении границ территории объекта культурного наследия регионального значения «мемориальное здание – дом Е. И. Кудрина (ж.д.)» (уточненное наименование: «Жилой дом, нач. XIX в.»)

В соответствии со статьей 3¹ Федерального закона от 25.06.2002 № 73-ФЗ «Об объектах культурного наследия (памятниках истории и культуры) народов Российской Федерации», на основании проекта границ территории объекта культурного наследия регионального значения «мемориальное здание – дом Е.И.Кудрина (ж.д.)» (уточненное наименование: «Жилой дом, нач. XIX в.»), решения Малого Совета Ростовского областного Совета народных депутатов от 18.11.1992 № 301 «О принятии на государственную охрану памятников истории и культуры в Ростовской области» комитет по охране объектов культурного наследия Ростовской области **п о с т а н о в л я е т**:


1. Утвердить границы территории объекта культурного наследия регионального значения «мемориальное здание – дом Е.И.Кудрина (ж.д.)» (уточненное наименование: «Жилой дом, нач. XIX в.»), расположенного по адресу: Ростовская область, г. Таганрог, ул. Шмидта, 12 (местоположение: Ростовская область, г. Таганрог, ул. Шмидта, 12, лит. А), состоящего на государственной охране в соответствии с решением Малого Совета Ростовского областного Совета народных депутатов от 18.11.1992 № 301, согласно приложению.

2. Определить, что деятельность в границах территории объекта культурного наследия, указанного в пункте 1 настоящего постановления, осуществляется в соответствии с требованиями, предусмотренными статьями 5¹, 47³ Федерального закона от 25.06.2002 № 73-ФЗ.

3. Настоящее постановление вступает в силу со дня его официального опубликования.

4. Контроль за выполнением настоящего постановления возложить на заместителя председателя комитета по охране объектов культурного наследия Ростовской области – начальника отдела охраны объектов культурного наследия Коробову И.В.

Председатель комитета
по охране объектов культурного
наследия Ростовской области



И.В. Грунский

Приложение
к постановлению
комитета по охране объектов
культурного наследия
Ростовской области
от 08.10.2019 № 20/01-01/818

ГРАНИЦЫ

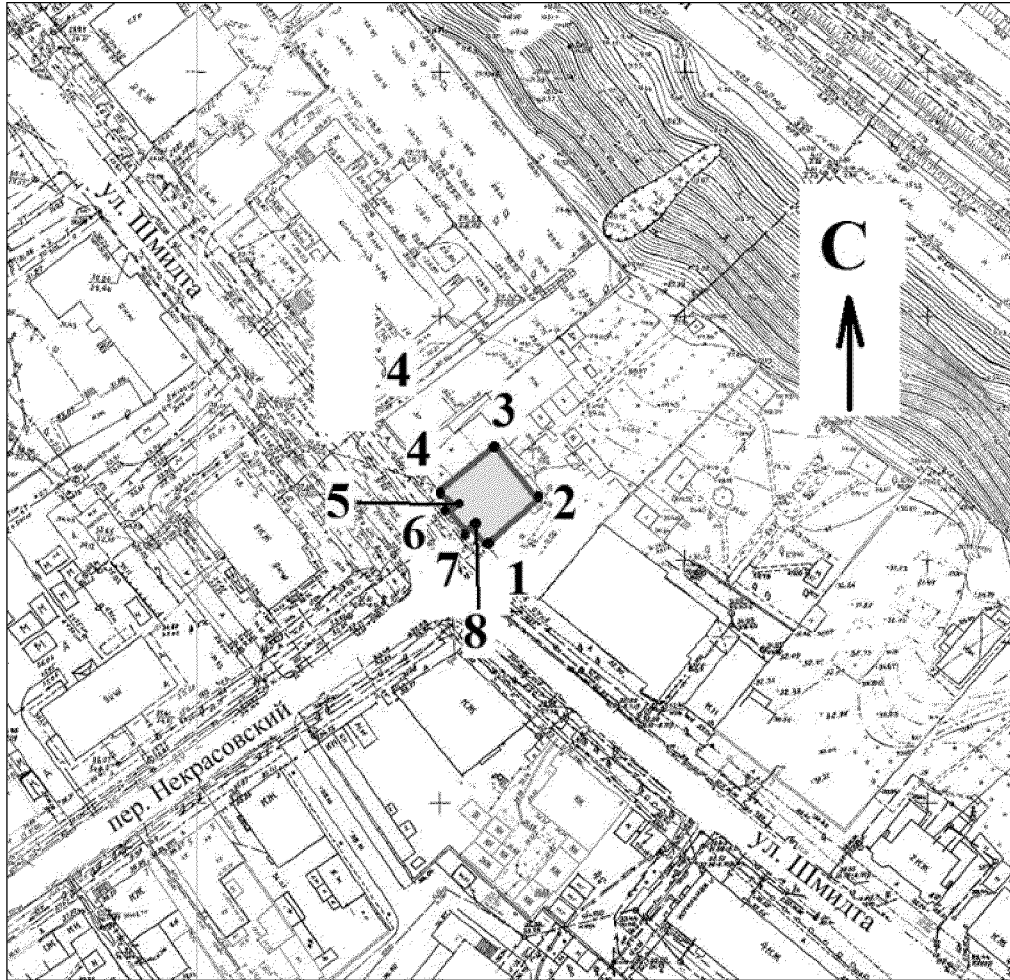
территории объекта культурного наследия регионального значения
«мемориальное здание – дом Е.И.Кудрина (ж.д.)» (уточненное наименование: «Жилой дом, нач. XIX в.»), расположенного по адресу: Ростовская область, г. Таганрог, ул. Шмидта, 12 (местоположение: Ростовская область, г. Таганрог, ул. Шмидта, 12, лит. А), состоящего на государственной охране в соответствии с решением Малого Совета Ростовского областного Совета народных депутатов от 18.11.1992 № 301 «О принятии на государственную охрану памятников истории и культуры в Ростовской области»

1. Таблица координат характерных точек границ территории объекта культурного наследия регионального значения «мемориальное здание – дом Е.И.Кудрина (ж.д.)» (уточненное наименование: «Жилой дом, нач. XIX в.»), расположенного по адресу: Ростовская область, г. Таганрог, ул. Шмидта, 12 (местоположение: Ростовская область, г. Таганрог, ул. Шмидта, 12, лит. А), состоящего на государственной охране в соответствии с решением Малого Совета Ростовского областного Совета народных депутатов от 18.11.1992 № 301 «О принятии на государственную охрану памятников истории и культуры в Ростовской области»



Объект культурного наследия регионального значения «мемориальное здание – дом Е.И.Кудрина (ж.д.)» (уточненное наименование: «Жилой дом, нач. XIX в.») расположен по адресу: Ростовская область, г. Таганрог, ул. Шмидта, 12 (местоположение: Ростовская область, г. Таганрог, ул. Шмидта, 12, лит. А), состоит на государственной охране в соответствии с решением Малого Совета Ростовского областного Совета народных депутатов от 18.11.1992 № 301 (далее – объект культурного наследия).

Обозначение (номер) характерной точки	Координаты характерных точек во Всемирной геодезической системе координат (WGS-84)		Координаты характерных точек в местной системе координат (МСК)	
	Северной широты	Восточной долготы	X	Y
Точка 1	47°12'35.41	38°56'36.40	420066.54	1372847.01
Точка 2	47°12'35.72	38°56'36.92	420076.45	1372857.87
Точка 3	47°12'36.08	38°56'36.46	420087.32	1372847.97
Точка 4	47°12'35.77	38°56'35.95	420077.75	1372837.46
Точка 5	47°12'35.68	38°56'36.06	420074.94	1372839.76
Точка 6	47°12'35.67	38°56'36.04	420074.66	1372839.45
Точка 7	47°12'35.49	38°56'36.27	420069.06	1372844.20
Точка 8	47°12'35.50	38°56'36.28	420069.33	1372844.54

2. Схема границ территории объекта культурного наследия



Условные обозначения:

-  – объект культурного наследия;
-  – границы территории объекта культурного наследия;
- 1 – 8** – характерные точки границ территории объекта культурного наследия.

Председатель комитета
по охране объектов культурного
наследия Ростовской области



И.В. Грунский