



КОМИТЕТ ПО ОХРАНЕ ОБЪЕКТОВ КУЛЬТУРНОГО НАСЛЕДИЯ РОСТОВСКОЙ ОБЛАСТИ

ПОСТАНОВЛЕНИЕ

от 08.10.2019 № 20/01-01/817

г. Ростов-на-Дону

Об утверждении границ территории объекта культурного наследия регионального значения «Дом Пылкова (бывшего градоначальника)» (уточненное наименование: «Дом градоначальника П.А. Папкова, нач. XIX в.»)

В соответствии со статьей 3¹ Федерального закона от 25.06.2002 № 73-ФЗ «Об объектах культурного наследия (памятниках истории и культуры) народов Российской Федерации», на основании проекта границ территории объекта культурного наследия регионального значения «Дом Пылкова (бывшего градоначальника)» (уточненное наименование: «Дом градоначальника П.А. Папкова, нач. XIX в.»), решения Малого Совета Ростовского областного Совета народных депутатов от 18.11.1992 № 301 «О принятии на государственную охрану памятников истории и культуры в Ростовской области» комитет по охране объектов культурного наследия Ростовской области **п о с т а н о в л я е т**:


1. Утвердить границы территории объекта культурного наследия регионального значения «Дом Пылкова (бывшего градоначальника)» (уточненное наименование: «Дом градоначальника П.А. Папкова, нач. XIX в.»), расположенного по адресу: Ростовская область, г. Таганрог, ул. Шмидта, 17 (местоположение: Ростовская область, г. Таганрог, ул. Шмидта, 17, лит. А, А1), состоящего на государственной охране в соответствии с решением Малого Совета Ростовского областного Совета народных депутатов от 18.11.1992 № 301, согласно приложению.

2. Определить, что деятельность в границах территории объекта культурного наследия, указанного в пункте 1 настоящего постановления, осуществляется в соответствии с требованиями, предусмотренными статьями 5¹, 47³ Федерального закона от 25.06.2002 № 73-ФЗ.

3. Настоящее постановление вступает в силу со дня его официального опубликования.

4. Контроль за выполнением настоящего постановления возложить на заместителя председателя комитета по охране объектов культурного наследия Ростовской области – начальника отдела охраны объектов культурного наследия Коробову И.В.

Председатель комитета
по охране объектов культурного
наследия Ростовской области



И.В. Грунский

Приложение
к постановлению
комитета по охране объектов
культурного наследия
Ростовской области
от 08.10.2019 № 20/01-01/817

ГРАНИЦЫ

территории объекта культурного наследия регионального значения
«Дом Пылкова (бывшего градоначальника)» (уточненное наименование: «Дом
градоначальника П.А. Папкова, нач. XIX в.»), расположенного по адресу: Ростовская
область, г. Таганрог, ул. Шмидта, 17 (местоположение: Ростовская область,
г. Таганрог, ул. Шмидта, 17, лит. А, А1), состоящего на государственной охране
в соответствии с решением Малого Совета Ростовского областного Совета народных
депутатов от 18.11.1992 № 301 «О принятии на государственную охрану памятников
истории и культуры в Ростовской области»

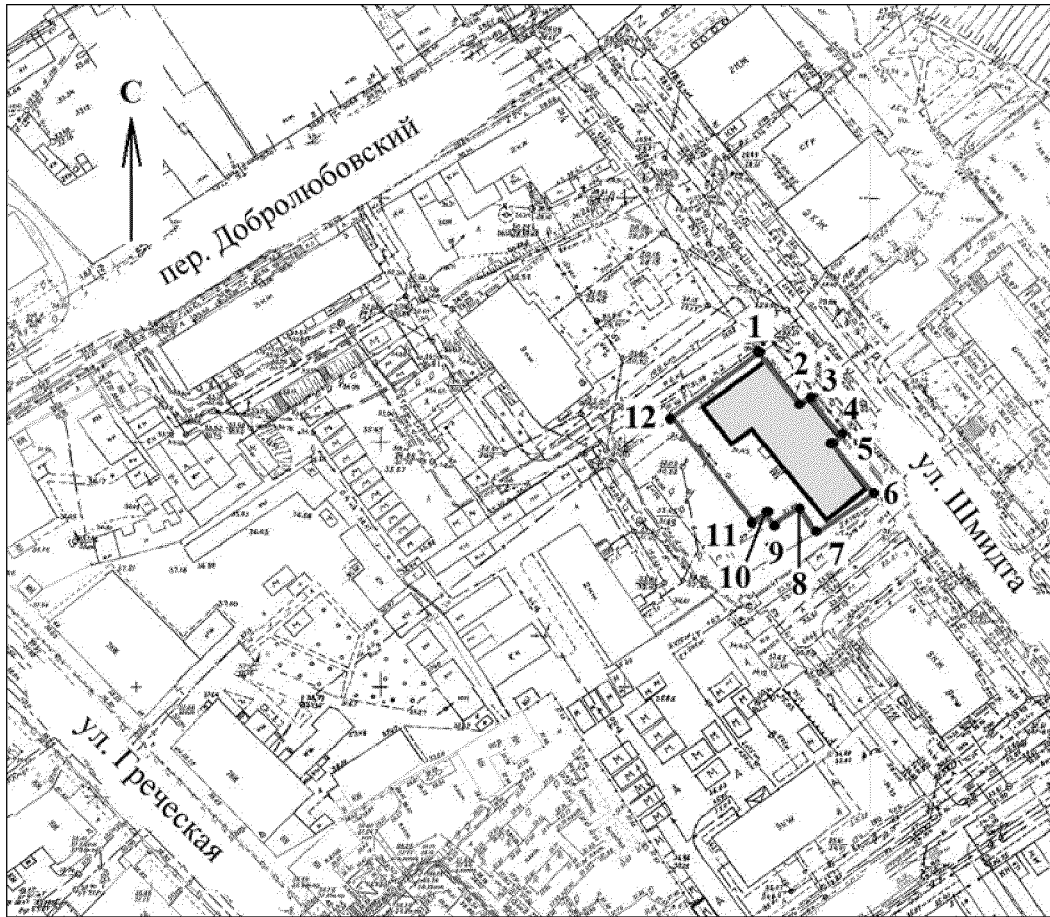
1. Таблица координат характерных точек границ территории
объекта культурного наследия регионального значения «Дом Пылкова (бывшего
градоначальника)» (уточненное наименование: «Дом градоначальника П.А. Папкова,
нач. XIX в.»), расположенного по адресу: Ростовская область, г. Таганрог, ул. Шмидта,
17 (местоположение: Ростовская область, г. Таганрог, ул. Шмидта, 17, лит. А, А1),
состоящего на государственной охране в соответствии с решением Малого Совета
Ростовского областного Совета народных депутатов от 18.11.1992 № 301 «О принятии
на государственную охрану памятников истории и культуры в Ростовской области»

Объект культурного наследия регионального значения «Дом Пылкова (бывшего
градоначальника)» (уточненное наименование: «Дом градоначальника П.А. Папкова,
нач. XIX в.») расположен по адресу: Ростовская область, г. Таганрог, ул. Шмидта, 17
(местоположение: Ростовская область, г. Таганрог, ул. Шмидта, 17, лит. А, А1),
состоит на государственной охране в соответствии с решением Малого Совета
Ростовского областного Совета народных депутатов от 18.11.1992 № 301 (далее –
объект культурного наследия).


Обозначение (номер) характерной точки	Координаты характерных точек во Всемирной геодезической системе координат (WGS-84)		Координаты характерных точек в местной системе координат (МСК)	
	Северной широты	Восточной долготы	X	Y
Точка 1	47°12'37.62	38°56'32.40	420134.02	1372762.10
Точка 2	47°12'37.19	38°56'32.91	420120.80	1372772.96
Точка 3	47°12'37.23	38°56'32.99	420122.07	1372774.54
Точка 4	47°12'36.99	38°56'33.27	420114.53	1372780.67

Точка 5	47°12'36.95	38°56'33.20	420113.25	1372779.11
Точка 6	47°12'36.61	38°56'33.59	420102.92	1372787.51
Точка 7	47°12'36.32	38°56'33.05	420093.81	1372776.12
Точка 8	47°12'36.51	38°56'32.86	420099.73	1372772.21
Точка 9	47°12'36.39	38°56'32.59	420096.04	1372766.51
Точка 10	47°12'36.45	38°56'32.54	420097.86	1372765.34
Точка 11	47°12'36.41	38°56'32.43	420096.54	1372763.17
Точка 12	47°12'37.22	38°56'31.55	420121.42	1372744.26

2. Схема границ территории объекта культурного наследия



Условные обозначения:



– объект культурного наследия;




– границы территории объекта культурного наследия;

1 – 12

– характерные точки границ территории объекта культурного наследия.

Председатель комитета
по охране объектов культурного
наследия Ростовской области



И.В. Грунский