



КОМИТЕТ ПО ОХРАНЕ ОБЪЕКТОВ КУЛЬТУРНОГО НАСЛЕДИЯ РОСТОВСКОЙ ОБЛАСТИ

ПОСТАНОВЛЕНИЕ

от 23.09.2019 № 20/01-01/720

г. Ростов-на-Дону

Об утверждении границ территории объекта культурного наследия регионального значения «мемориальное здание (ж.д.)» (уточненное наименование: «Жилой дом О.Н. Чернояровой»)

В соответствии со статьей 3¹ Федерального закона от 25.06.2002 № 73-ФЗ «Об объектах культурного наследия (памятниках истории и культуры) народов Российской Федерации», на основании проекта границ территории объекта культурного наследия регионального значения «мемориальное здание (ж.д.)» (уточненное наименование: «Жилой дом О.Н. Чернояровой»), решения Малого Совета Ростовского областного Совета народных депутатов от 18.11.1992 № 301 «О принятии на государственную охрану памятников истории и культуры в Ростовской области» комитет по охране объектов культурного наследия Ростовской области **п о с т а н о в л я е т**:


1. Утвердить границы территории объекта культурного наследия регионального значения «мемориальное здание (ж.д.)» (уточненное наименование: «Жилой дом О.Н. Чернояровой»), расположенного по адресу: Ростовская область, г. Таганрог, ул. Греческая, 30 (местоположение: Ростовская область, г. Таганрог, ул. Греческая, 30, литер А), состоящего на государственной охране в соответствии с решением Малого Совета Ростовского областного Совета народных депутатов от 18.11.1992 № 301, согласно приложению.

2. Определить, что деятельность в границах территории объекта культурного наследия, указанного в пункте 1 настоящего постановления, осуществляется в соответствии с требованиями, предусмотренными статьями 5¹, 47³ Федерального закона от 25.06.2002 № 73-ФЗ.

3. Настоящее постановление вступает в силу со дня его официального опубликования.

4. Контроль за выполнением настоящего постановления возложить на заместителя председателя комитета по охране объектов культурного наследия Ростовской области – начальника отдела охраны объектов культурного наследия Коробову И.В.

Председатель комитета
по охране объектов культурного
наследия Ростовской области



И.В. Грунский

Приложение
к постановлению
комитета по охране объектов
культурного наследия
Ростовской области
от 23.09.2019 № 20/01-01/720

ГРАНИЦЫ

территории объекта культурного наследия регионального значения
«мемориальное здание (ж.д.)» (уточненное наименование: «Жилой дом
О.Н. Чернояровой»), расположенного по адресу: Ростовская область, г. Таганрог,
ул. Греческая, 30 (местоположение: Ростовская область, г. Таганрог, ул. Греческая, 30,
литер А), состоящего на государственной охране в соответствии с решением Малого
Совета Ростовского областного Совета народных депутатов от 18.11.1992 № 301
«О принятии на государственную охрану памятников истории и культуры
в Ростовской области»

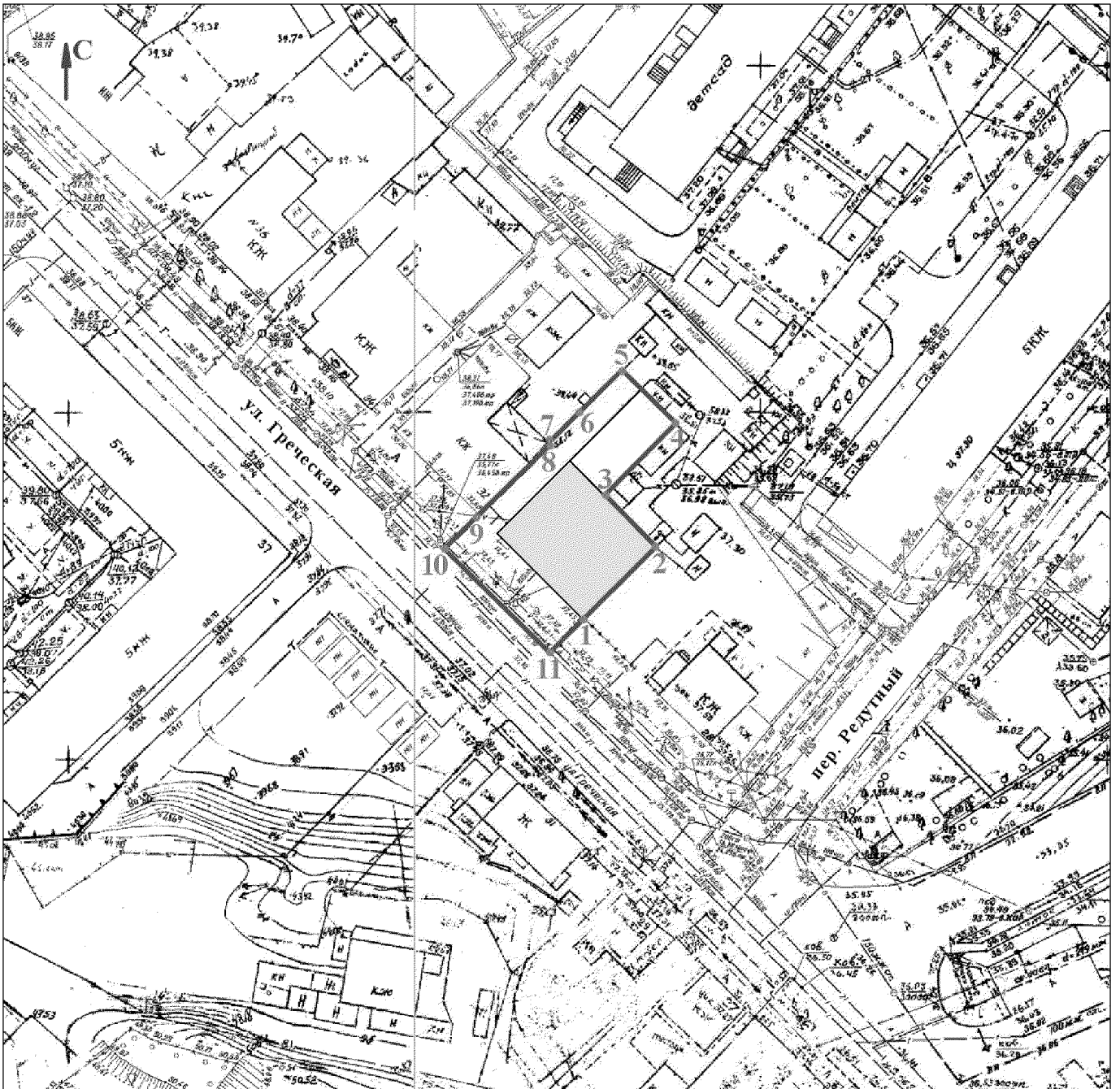
1. Таблица координат характерных точек границ территории
объекта культурного наследия регионального значения
«мемориальное здание (ж.д.)» (уточненное наименование: «Жилой дом
О.Н. Чернояровой»), расположенного по адресу: Ростовская область, г. Таганрог,
ул. Греческая, 30 (местоположение: Ростовская область, г. Таганрог, ул. Греческая, 30,
литер А), состоящего на государственной охране в соответствии с решением Малого
Совета Ростовского областного Совета народных депутатов от 18.11.1992 № 301
«О принятии на государственную охрану памятников истории и культуры
в Ростовской области»

Объект культурного наследия регионального значения «мемориальное здание (ж.д.)» (уточненное наименование: «Жилой дом О.Н. Чернояровой») расположен по адресу: Ростовская область, г. Таганрог, ул. Греческая, 30 (местоположение: Ростовская область, г. Таганрог, ул. Греческая, 30, литер А), состоит на государственной охране в соответствии с решением Малого Совета Ростовского областного Совета народных депутатов от 18.11.1992 № 301 (далее – объект культурного наследия).



Обозначение (номер) характерной точки	Координаты характерных точек во Всемирной геодезической системе координат (WGS-84)		Координаты характерных точек в местной системе координат (МСК)	
	Северной широты	Восточной долготы	X	Y
Точка 1	47°12'29.47	38°56'34.71	419882.82	1372813.71
Точка 2	47°12'29.85	38°56'35.23	419894.62	1372824.60
Точка 3	47°12'30.08	38°56'34.89	419901.59	1372817.32
Точка 4	47°12'30.40	38°56'35.36	419911.78	1372827.16

Точка 5	47°12'30.67	38°56'34.95	419919.89	1372818.33
Точка 6	47°12'30.48	38°56'34.69	419914.12	1372812.88
Точка 7	47°12'30.34	38°56'34.48	419909.57	1372808.57
Точка 8	47°12'30.33	38°56'34.49	419909.42	1372808.75
Точка 9	47°12'29.97	38°56'33.99	419898.00	1372798.38
Точка 10	47°12'29.81	38°56'33.76	419893.10	1372793.65
Точка 11	47°12'29.31	38°56'34.48	419877.93	1372808.97


2. Схема границ территории объекта культурного наследия



Условные обозначения:

-  – объект культурного наследия;
-  – границы территории объекта культурного наследия;
- 1 – 11** – характерные точки границ территории объекта культурного наследия.

Председатель комитета
по охране объектов культурного
наследия Ростовской области



И.В. Грунский