



## КОМИТЕТ ПО ОХРАНЕ ОБЪЕКТОВ КУЛЬТУРНОГО НАСЛЕДИЯ РОСТОВСКОЙ ОБЛАСТИ

### ПОСТАНОВЛЕНИЕ

от 21.08.2019 № 20/01-01/452

г. Ростов-на-Дону

#### Об утверждении границ территории объекта культурного наследия регионального значения «Братская могила на месте расстрела жителей ст. Платовской в годы гражданской (365 чел.)» (уточненное наименование: «Братская могила жителей станции Платовской, расстрелянных белогвардейцами в 1918 г.»)

В соответствии со статьей 3<sup>1</sup> Федерального закона от 25.06.2002 № 73-ФЗ «Об объектах культурного наследия (памятниках истории и культуры) народов Российской Федерации», на основании проекта границ территории объекта культурного наследия регионального «Братская могила на месте расстрела жителей ст. Платовской в годы гражданской (365 чел.)» (уточненное наименование: «Братская могила жителей станции Платовской, расстрелянных белогвардейцами в 1918г.»), постановления Главы Администрации Ростовской области от 14.03.1994 № 69 «О принятии на государственную охрану памятников истории и культуры области» комитет по охране объектов культурного наследия Ростовской области **п о с т а н о в л я е т**:


1. Утвердить границы территории объекта культурного наследия регионального значения «Братская могила на месте расстрела жителей ст. Платовской в годы гражданской (365 чел.)» (уточненное наименование: «Братская могила жителей станции Платовской, расстрелянных белогвардейцами в 1918 г.»), расположенного по адресу: Ростовская область, Пролетарский район, ст. Буденновская (местоположение: Ростовская область, Пролетарский район, между южной окраиной ст. Буденновской и б. Куцей), состоящего на государственной охране в соответствии с постановлением Главы Администрации Ростовской области от 14.03.1994 № 69, согласно приложению.

2. Определить, что деятельность в границах территории объекта культурного наследия, указанного в пункте 1 настоящего постановления, осуществляется в соответствии с требованиями, предусмотренными статьями 5<sup>1</sup>, 47<sup>3</sup> Федерального закона от 25.06.2002 № 73-ФЗ.

3. Настоящее постановление вступает в силу со дня его официального опубликования.

4. Контроль за выполнением настоящего постановления возложить на заместителя председателя комитета по охране объектов культурного наследия Ростовской области – начальника отдела охраны объектов культурного наследия Коробову И.В.

Председатель комитета  
по охране объектов культурного  
наследия Ростовской области



И.В. Грунский

Приложение  
к постановлению  
комитета по охране объектов  
культурного наследия  
Ростовской области  
от 21.08.2019 № 20/01-01/452

**ГРАНИЦЫ**

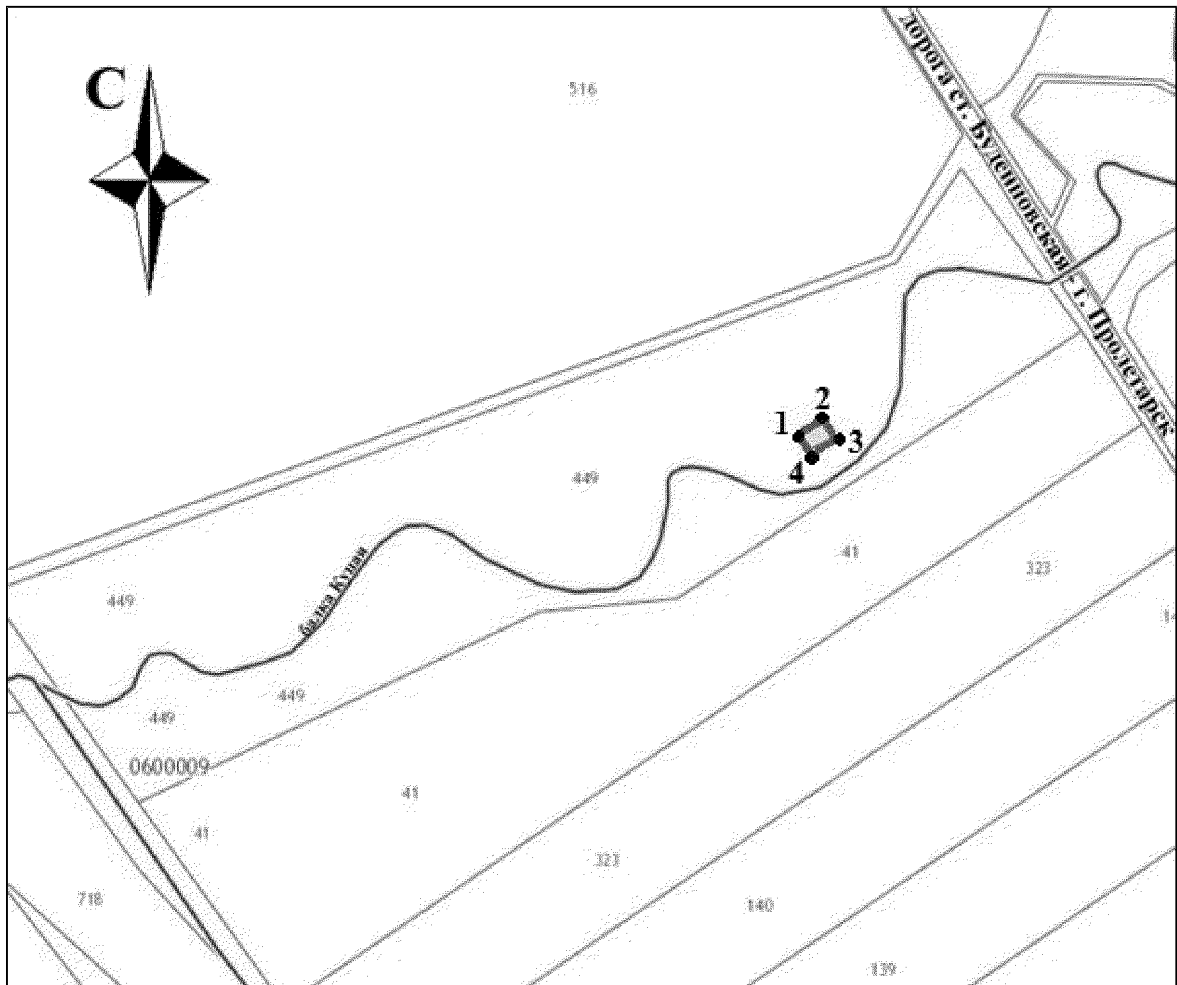
территории объекта культурного наследия регионального значения «Братская могила на месте расстрела жителей ст. Платовской в годы гражданской (365 чел.)» (уточненное наименование: «Братская могила жителей станицы Платовской, расстрелянных белогвардейцами в 1918 г.»), расположенного по адресу: Ростовская область, Пролетарский район, ст. Буденновская (местоположение: Ростовская область, Пролетарский район, между южной окраиной ст. Буденновской и б. Куцей), состоящего на государственной охране в соответствии с постановлением Главы Администрации Ростовской области от 14.03.1994 № 69 «О принятии на государственную охрану памятников истории и культуры области»

1. Таблица координат характерных точек границ территории объекта культурного наследия регионального значения «Братская могила на месте расстрела жителей ст. Платовской в годы гражданской (365 чел.)» (уточненное наименование: «Братская могила жителей станицы Платовской, расстрелянных белогвардейцами в 1918 г.»), расположенного по адресу: Ростовская область, Пролетарский район, ст. Буденновская (местоположение: Ростовская область, Пролетарский район, между южной окраиной ст. Буденновской и б. Куцей), состоящего на государственной охране в соответствии с постановлением Главы Администрации Ростовской области от 14.03.1994 г. № 69 «О принятии на государственную охрану памятников истории и культуры области»



Объект культурного наследия регионального значения «Братская могила на месте расстрела жителей ст. Платовской в годы гражданской (365 чел.)» (уточненное наименование: «Братская могила жителей станицы Платовской, расстрелянных белогвардейцами в 1918 г.») расположен по адресу: Ростовская область, Пролетарский район, ст. Буденновская (местоположение: Ростовская область, Пролетарский район, между южной окраиной ст. Буденновской и б. Куцей), состоит на государственной охране в соответствии с постановлением Главы Администрации Ростовской области от 14.03.1994 г. № 69 (далее – объект культурного наследия).

Обозначение (номер) характерной точки	Координаты характерных точек во Всемирной геодезической системе координат (WGS-84)		Координаты характерных точек в местной системе координат (МСК)	
	Северной широты	Восточной долготы	X	Y
Точка 1	46°54'27.03	41°34'50.65	386177.17	2345622.35
Точка 2	46°54'26.90	41°34'50.85	386173.05	2345626.71
Точка 3	46°54'27.04	41°34'51.05	386177.42	2345630.82
Точка 4	46°54'27.17	41°34'50.84	386181.54	2345626.46


## 2. Схема границ территории объекта культурного наследия



Условные обозначения:

-  – объект культурного наследия;
-  – границы территории объекта культурного наследия;
- 1 – 4** – характерные точки границ территории объекта культурного наследия.

Председатель комитета  
по охране объектов культурного  
наследия Ростовской области



И.В. Грунский