



## КОМИТЕТ ПО ОХРАНЕ ОБЪЕКТОВ КУЛЬТУРНОГО НАСЛЕДИЯ РОСТОВСКОЙ ОБЛАСТИ

### ПОСТАНОВЛЕНИЕ

от 21.08.2019 № 20/01-01/453

г. Ростов-на-Дону

#### **Об утверждении границ территории объекта культурного наследия федерального значения «Три здания и блиндаж, в которых находились командование и штаб Юго-Западного фронта в 1943 г.» (уточненное наименование: «Три здания и блиндаж, в которых находились командование и штаб Южного фронта в 1943 г.»)**

В соответствии со статьей 3<sup>1</sup> Федерального закона от 25.06.2002 № 73-ФЗ «Об объектах культурного наследия (памятниках истории и культуры) народов Российской Федерации», на основании проекта границ территории объекта культурного наследия федерального значения «Три здания и блиндаж, в которых находились командование и штаб Юго-Западного фронта в 1943 г.» (уточненное наименование: «Три здания и блиндаж, в которых находились командование и штаб Южного фронта в 1943 г.»), постановления Совета Министров Российской Советской Федеративной Социалистической Республики от 30.08.1960 № 1327 «О дальнейшем улучшении дела охраны памятников культуры в РСФСР» комитет по охране объектов культурного наследия Ростовской области **п о с т а н о в л я е т**:


1. Утвердить границы территории объекта культурного наследия федерального значения «Три здания и блиндаж, в которых находились командование и штаб Юго-Западного фронта в 1943 г.» (уточненное наименование: «Три здания и блиндаж, в которых находились командование и штаб Южного фронта в 1943 г.»), расположенного по адресу: Ростовская область, г. Новошахтинск, ул. Фрунзе, 19, 17, 15 (местоположение: Ростовская область, г. Новошахтинск, ул. Фрунзе, 15, литер А; ул. Фрунзе, 17, литеры А, Г; ул. Фрунзе, 19, литер А), состоящего на государственной охране в соответствии с постановлением Совета Министров Российской Советской Федеративной Социалистической Республики от 30.08.1960 № 1327, согласно приложению.

2. Определить, что деятельность в границах территории объекта культурного наследия, указанного в пункте 1 настоящего постановления, осуществляется в соответствии с требованиями, предусмотренными статьями 5<sup>1</sup>, 47<sup>3</sup> Федерального закона от 25.06.2002 № 73-ФЗ.

3. Настоящее постановление вступает в силу со дня его официального опубликования.

4. Контроль за выполнением настоящего постановления возложить на заместителя председателя комитета по охране объектов культурного наследия Ростовской области – начальника отдела охраны объектов культурного наследия Коробову И.В.

Председатель комитета  
по охране объектов культурного  
наследия Ростовской области



И.В. Грунский

Приложение  
к постановлению  
комитета по охране объектов  
культурного наследия  
Ростовской области  
от 21.08.2019 № 20/01-01/453

**ГРАНИЦЫ**

территории объекта культурного наследия федерального значения «Три здания и блиндаж, в которых находились командование и штаб Юго-Западного фронта в 1943 г.» (уточненное наименование: «Три здания и блиндаж, в которых находились командование и штаб Южного фронта в 1943 г.»), расположенного по адресу: Ростовская область, г. Новошахтинск, ул. Фрунзе, 19, 17, 15 (местоположение: Ростовская область, г. Новошахтинск, ул. Фрунзе, 15, литер А; ул. Фрунзе, 17, литеры А, Г; ул. Фрунзе, 19, литер А), состоящего на государственной охране в соответствии с постановлением Совета Министров Российской Советской Федеративной Социалистической Республики от 30.08.1960 № 1327 «О дальнейшем улучшении дела охраны памятников культуры в РСФСР»

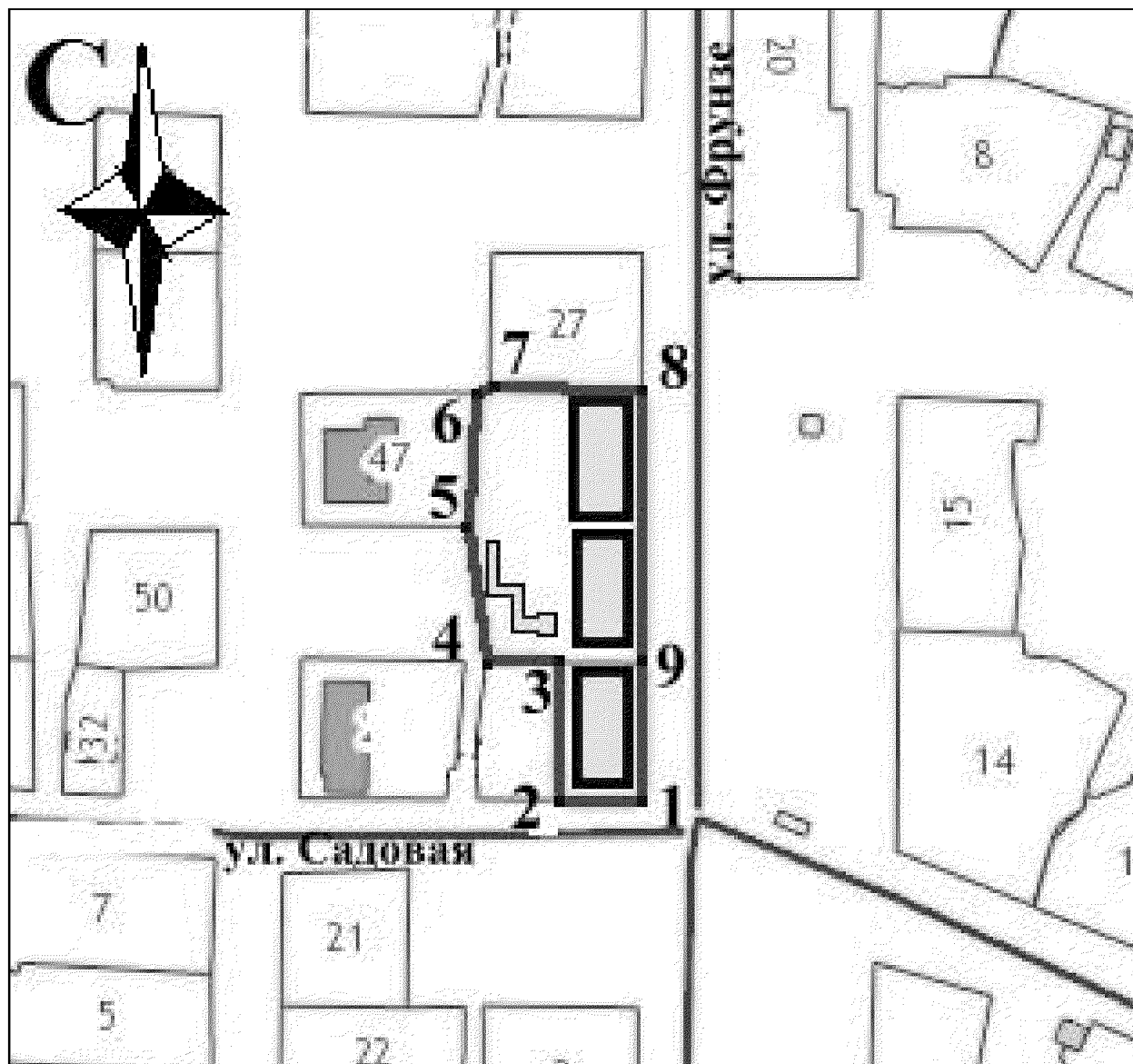
1. Таблица координат характерных точек границ территории объекта культурного наследия федерального значения «Три здания и блиндаж, в которых находились командование и штаб Юго-Западного фронта в 1943 г.» (уточненное наименование: «Три здания и блиндаж, в которых находились командование и штаб Южного фронта в 1943 г.»), расположенного по адресу: Ростовская область, г. Новошахтинск, ул. Фрунзе, 19, 17, 15 (местоположение: Ростовская область, г. Новошахтинск, ул. Фрунзе, 15, литер А; ул. Фрунзе, 17, литеры А, Г; ул. Фрунзе, 19, литер А), состоящего на государственной охране в соответствии с постановлением Совета Министров Российской Советской Федеративной Социалистической Республики от 30.08.1960 № 1327 «О дальнейшем улучшении дела охраны памятников культуры в РСФСР»

Объект культурного наследия федерального значения «Три здания и блиндаж, в которых находились командование и штаб Юго-Западного фронта в 1943 г.» (уточненное наименование: «Три здания и блиндаж, в которых находились командование и штаб Южного фронта в 1943 г.») по адресу: Ростовская область, г. Новошахтинск, ул. Фрунзе, 19, 17, 15 (местоположение: Ростовская область, г. Новошахтинск, ул. Фрунзе, 15, литер А; ул. Фрунзе, 17, литеры А, Г; ул. Фрунзе, 19, литер А), состоит на государственной охране в соответствии с постановлением Совета Министров Российской Советской Федеративной Социалистической Республики от 30.08.1960 № 1327 (далее – объект культурного наследия).



Обозначение (номер) характерной точки	Координаты характерных точек во Всемирной геодезической системе координат (WGS-84)		Координаты характерных точек в местной системе координат (МСК)	
	Северной широты	Восточной долготы	X	Y
Точка 1	47°45'30.27	39°55'32.12	481147.35	2220806.51
Точка 2	47°45'30.28	39°55'31.60	481147.83	2220795.52

Точка 3	47°45'31.26	39°55'31.60	481178.16	2220796.00
Точка 4	47°45'31.27	39°55'30.47	481178.55	2220772.53
Точка 5	47°45'32.24	39°55'30.32	481208.73	2220769.76
Точка 6	47°45'33.21	39°55'30.35	481238.62	2220770.85
Точка 7	47°45'33.22	39°55'30.55	481238.89	2220774.96
Точка 8	47°45'33.19	39°55'32.14	481237.60	2220807.97
Точка 9	47°45'31.26	39°55'32.13	481177.97	2220807.00


## 2. Схема границ территории объекта культурного наследия



Условные обозначения:

-  – объект культурного наследия;
-  – границы территории объекта культурного наследия;
- 1 – 9** – характерные точки границ территории объекта культурного наследия.

Председатель комитета  
по охране объектов культурного  
наследия Ростовской области



И.В. Грунский