



КОМИТЕТ ПО ОХРАНЕ ОБЪЕКТОВ КУЛЬТУРНОГО НАСЛЕДИЯ РОСТОВСКОЙ ОБЛАСТИ

ПОСТАНОВЛЕНИЕ

от 15.07.2019 № 20/01-01/243

г. Ростов-на-Дону

Об утверждении границ территории объекта культурного наследия регионального значения «Жилой дом купца»

В соответствии со статьей 3¹ Федерального закона от 25.06.2002 № 73-ФЗ «Об объектах культурного наследия (памятниках истории и культуры) народов Российской Федерации», на основании проекта границ территории объекта культурного наследия регионального значения «Жилой дом купца», постановления Главы администрации Ростовской области от 14.03.1994 № 69 «О принятии на государственную охрану памятников истории и культуры области» комитет по охране объектов культурного наследия Ростовской области **п о с т а н о в л я е т :**


1. Утвердить границы территории объекта культурного наследия регионального значения «Жилой дом купца», расположенного по адресу: Ростовская область, г. Шахты, ул. Советская, 180 (местоположение: Ростовская область, г. Шахты, ул. Советская, 180-Б, литеры А, а^I, а^{II}), состоящего на государственной охране в соответствии с постановлением Главы администрации Ростовской области от 14.03.1994 № 69, согласно приложению.

2. Определить, что деятельность в границах территории объекта культурного наследия, указанного в пункте 1 настоящего постановления, осуществляется в соответствии с требованиями, предусмотренными статьями 5¹, 47³ Федерального закона от 25.06.2002 № 73-ФЗ.

3. Настоящее постановление вступает в силу со дня его официального опубликования.

4. Контроль за выполнением настоящего постановления возложить на заместителя председателя комитета по охране объектов культурного наследия Ростовской области – начальника отдела охраны объектов культурного наследия Коробову И.В.

Председатель комитета
по охране объектов культурного
наследия Ростовской области



И.В. Грунский

Приложение
к постановлению
комитета по охране объектов
культурного наследия
Ростовской области
от 15.07.2019 № 20/01-01/243

ГРАНИЦЫ

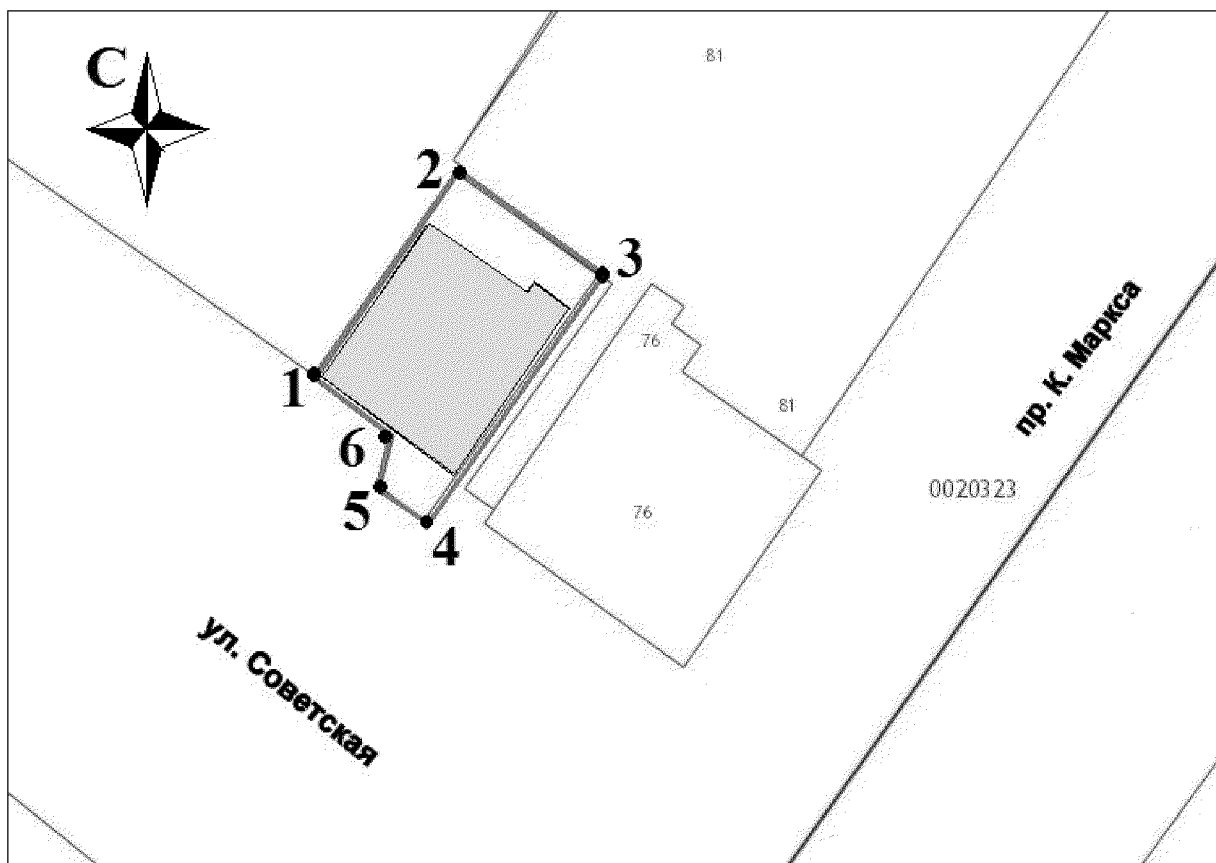
территории объекта культурного наследия регионального значения
«Жилой дом купца», расположенного по адресу: Ростовская область
г. Шахты, ул. Советская, 180 (местоположение: Ростовская область,
г. Шахты, ул. Советская, 180-Б, литеры А, а^I, а^{II}), состоящего на
государственной охране в соответствии с постановлением Главы администрации
Ростовской области от 14.03.1994 № 69 «О принятии на государственную охрану
памятников истории и культуры области»

1. Таблица координат характерных точек границ территории объекта
культурного наследия регионального значения «Жилой дом купца»,
расположенного по адресу: Ростовская область, г. Шахты, ул. Советская, 180
(местоположение: Ростовская область, г. Шахты, ул. Советская, 180-Б,
литеры А, а^I, а^{II}), состоящего на государственной охране в соответствии
с постановлением Главы администрации Ростовской области от 14.03.1994 № 69
«О принятии на государственную охрану памятников истории и культуры
области»

Объект культурного наследия регионального значения «Жилой дом купца»
расположен по адресу: Ростовская область, г. Шахты, ул. Советская, 180
(местоположение: Ростовская область, г. Шахты, ул. Советская, 180-Б, литеры А,
а^I, а^{II}), состоит на государственной охране в соответствии с постановлением
Главы администрации Ростовской области от 14.03.1994 № 69 (далее – объект
культурного наследия).


| Обозначение (номер) характерной точки | Координаты характерных точек во Всемирной геодезической системе координат (WGS-84) | | Координаты характерных точек в местной системе координат (МСК) | |
|--|---|----------------------|--|------------|
| | Северной широты | Восточной долготы | X | Y |
| Точка 1 | 47°42'45.12 | 40°12'29.29 | 475795.75 | 2241938.49 |
| Точка 2 | 47°42'45.53 | 40°12'29.71 | 475808.26 | 2241947.38 |
| Точка 3 | 47°42'45.33 | 40°12'30.12 | 475801.92 | 2241955.98 |
| Точка 4 | 47°42'44.83 | 40°12'29.61 | 475786.87 | 2241945.06 |
| Точка 5 | 47°42'44.90 | 40°12'29.48 | 475788.92 | 2241942.34 |
| Точка 6 | 47°42'45.00 | 40°12'29.52 | 475792.14 | 2241943.20 |

2. Схема границ территории объекта культурного наследия




Условные обозначения:

 – объект культурного наследия;

 – границы территории объекта культурного наследия;

1 – 6 – характерные точки границ территории объекта культурного наследия.

Председатель комитета
по охране объектов культурного
наследия Ростовской области



И.В. Грунский