



КОМИТЕТ ПО ОХРАНЕ ОБЪЕКТОВ КУЛЬТУРНОГО НАСЛЕДИЯ РОСТОВСКОЙ ОБЛАСТИ

ПОСТАНОВЛЕНИЕ

от 15.07.2019 № 20/01-01/235

г. Ростов-на-Дону

Об утверждении границ территории выявленного объекта культурного наследия «Дом Шаевича» (уточненное наименование: «Доходный дом И.Я. Шаевича, кон. XIX – нач. XX вв.»)

В соответствии со статьей 3¹ Федерального закона от 25.06.2002 № 73-ФЗ «Об объектах культурного наследия (памятниках истории и культуры) народов Российской Федерации», на основании проекта границ территории выявленного объекта культурного наследия «Дом Шаевича» (уточненное наименование: «Доходный дом И.Я. Шаевича, кон. XIX – нач. XX вв.»), приказа министерства культуры Ростовской области от 25.05.2007 № 219.1 «Об утверждении списка выявленных объектов культурного наследия, представляющих историко-культурную ценность, расположенных на территории г. Ростова-на-Дону, Новочеркаска, Таганрога» комитет по охране объектов культурного наследия Ростовской области **п о с т а н о в л я е т:**


1. Утвердить границы территории выявленного объекта культурного наследия «Дом Шаевича» (уточненное наименование: «Доходный дом И.Я. Шаевича, кон. XIX – нач. XX вв.»), расположенного по адресу: Ростовская область, г. Таганрог, пер. Украинский, д. 8, лит. «А». (местоположение: Ростовская область, г. Таганрог, пер. Украинский, 8, литер А), состоящего на государственной охране в соответствии с приказом министерства культуры Ростовской области от 25.05.2007 № 219.1, согласно приложению.

2. Определить, что деятельность в границах территории объекта культурного наследия, указанного в пункте 1 настоящего постановления, осуществляется в соответствии с требованиями, предусмотренными статьями 5¹, 47³ Федерального закона от 25.06.2002 № 73-ФЗ.

3. Настоящее постановление вступает в силу со дня его официального опубликования.

4. Контроль за выполнением настоящего постановления возложить на заместителя председателя комитета по охране объектов культурного наследия Ростовской области – начальника отдела охраны объектов культурного наследия Коробову И.В.

Председатель комитета
по охране объектов культурного
наследия Ростовской области



И.В. Грунский

Приложение
к постановлению
комитета по охране объектов
культурного наследия
Ростовской области
от 15.07.2019 № 20/01-01/235

ГРАНИЦЫ

территории выявленного объекта культурного наследия

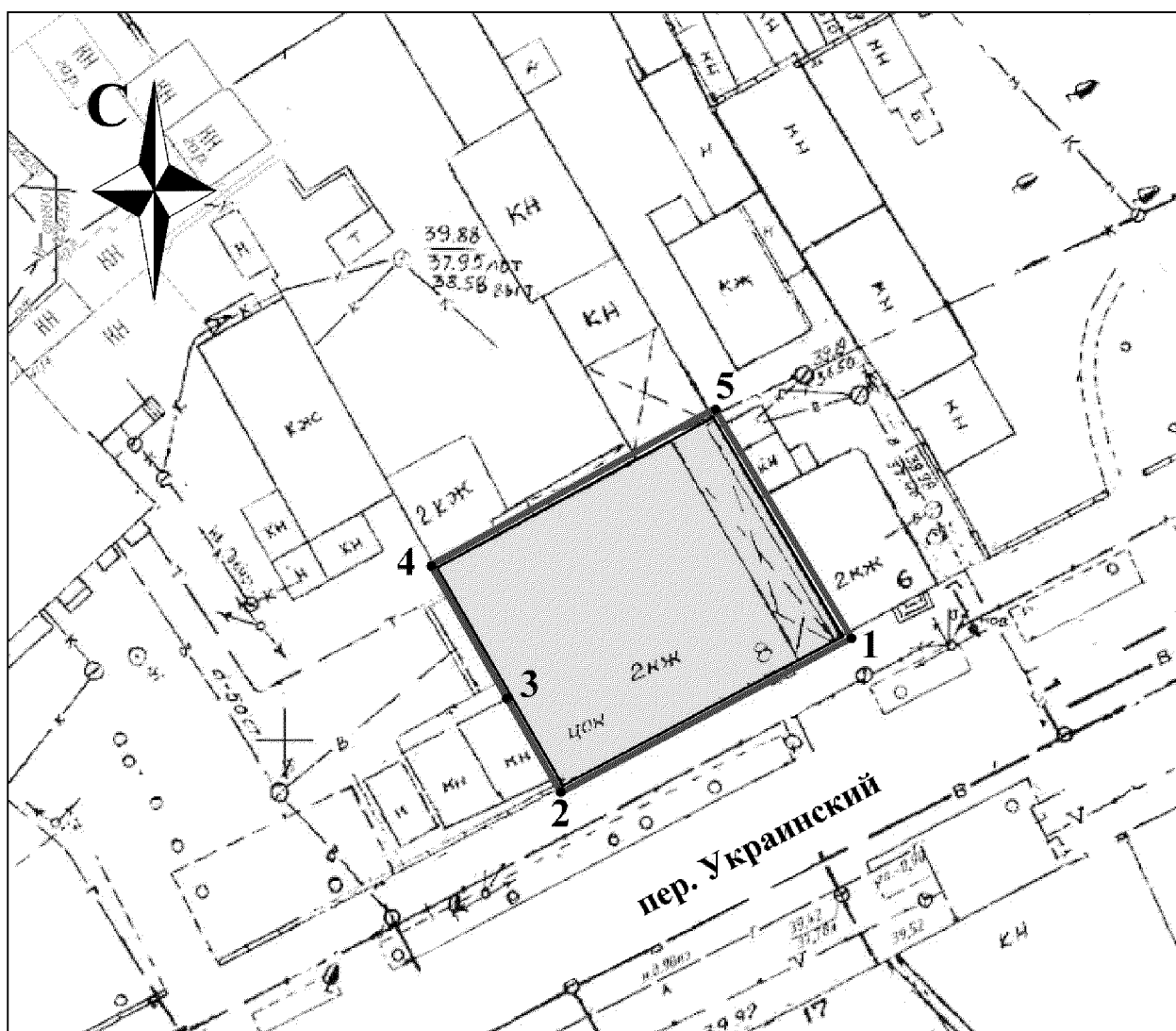
«Дом Шаевича» (уточненное наименование: «Доходный дом И.Я. Шаевича, кон. XIX – нач. XX вв.»), расположенного по адресу: Ростовская область, г. Таганрог, пер. Украинский, д. 8, лит. «А». (местоположение: Ростовская область, г. Таганрог, пер. Украинский, 8, литер А), состоящего на государственной охране в соответствии с приказом министерства культуры Ростовской области от 25.05.2007 № 219.1 «Об утверждении списка выявленных объектов культурного наследия, представляющих историко-культурную ценность, расположенных на территории г. Ростова-на-Дону, Новочеркасска, Таганрога»

1. Описание границ территории выявленного объекта культурного наследия «Дом Шаевича» (уточненное наименование: «Доходный дом И.Я. Шаевича, кон. XIX – нач. XX вв.»), расположенного по адресу: Ростовская область, г. Таганрог, пер. Украинский, д. 8, лит. «А». (местоположение: Ростовская область, г. Таганрог, пер. Украинский, 8, литер А), состоящего на государственной охране в соответствии с приказом министерства культуры Ростовской области от 25.05.2007 № 219.1 «Об утверждении списка выявленных объектов культурного наследия, представляющих историко-культурную ценность, расположенных на территории г. Ростова-на-Дону, Новочеркасска, Таганрога»

Выявленный объект культурного наследия «Дом Шаевича» (уточненное наименование: «Доходный дом И.Я. Шаевича, кон. XIX – нач. XX вв.») расположен по адресу: Ростовская область, г. Таганрог, пер. Украинский, д. 8, лит. «А». (местоположение: Ростовская область, г. Таганрог, пер. Украинский, 8, литер А), состоит на государственной охране в соответствии с приказом министерства культуры Ростовской области от 25.05.2007 № 219.1 (далее – объект культурного наследия)


Обозначение (номер) характерной точки	Координаты характерных точек во Всемирной геодезической системе координат (WGS-84)		Координаты характерных точек в местной системе координат (МСК)	
	Северной широты	Восточной долготы	X	Y
Точка 1	47°12'38.78	38°56'16.43	420165.52	1372425.55
Точка 2	47°12'38.44	38°56'15.48	420154.78	1372405.57
Точка 3	47°12'38.65	38°56'15.31	420161.14	1372402.00
Точка 4	47°12'38.95	38°56'15.06	420170.46	1372396.73
Точка 5	47°12'39.28	38°56'15.99	420180.85	1372416.12

2. Схема границ территории объекта культурного наследия



Условные обозначения:

 – объект культурного наследия;

 – границы территории объекта культурного наследия;

1 – 5 – характерные точки границ территории объекта культурного наследия.

Председатель комитета
по охране объектов культурного
наследия Ростовской области



И.В. Грунский