



## КОМИТЕТ ПО ОХРАНЕ ОБЪЕКТОВ КУЛЬТУРНОГО НАСЛЕДИЯ РОСТОВСКОЙ ОБЛАСТИ

### ПОСТАНОВЛЕНИЕ

от 03.07.2019 № 20/01-01/206

г. Ростов-на-Дону

#### Об утверждении границ территории объекта культурного наследия регионального значения «мемориальное здание – гостиница»

(уточненное наименование: «Доходный дом купца Н. Фая, кон. XIX в.»)

В соответствии со статьей 3<sup>1</sup> Федерального закона от 25.06.2002 № 73-ФЗ «Об объектах культурного наследия (памятниках истории и культуры) народов Российской Федерации», на основании проекта границ территории объекта культурного наследия регионального значения «мемориальное здание – гостиница» (уточненное наименование: «Доходный дом купца Н. Фая, кон. XIX в.»), решения Малого Совета Ростовского областного Совета народных депутатов от 18.11.1992 № 301 «О принятии на государственную охрану памятников истории и культуры в Ростовской области» комитет по охране объектов культурного наследия Ростовской области **п о с т а н о в л я е т :**

1. Утвердить границы территории объекта культурного наследия регионального значения «мемориальное здание – гостиница» (уточненное наименование: «Доходный дом купца Н. Фая, кон. XIX в.»), расположенного по адресу: Ростовская область, г. Таганрог, ул. Ленина, 69 (уточненный адрес: Ростовская область, г. Таганрог, ул. Петровская, 69/6, пер. Антона Глушко, литеры А, А1, А3), состоящего на государственной охране в соответствии с решением Малого Совета Ростовского областного Совета народных депутатов от 18.11.1992 № 301, согласно приложению.

2. Определить, что деятельность в границах территории объекта культурного наследия, указанного в пункте 1 настоящего постановления, осуществляется в соответствии с требованиями, предусмотренными статьями 5<sup>1</sup>, 47<sup>3</sup> Федерального закона от 25.06.2002 № 73-ФЗ.

3. Настоящее постановление вступает в силу со дня его официального опубликования.

4. Контроль за выполнением настоящего постановления возложить на заместителя председателя комитета по охране объектов культурного наследия Ростовской области – начальника отдела охраны объектов культурного наследия Коровову И.В.

Председатель комитета  
по охране объектов культурного  
наследия Ростовской области



И.В. Грунский

Приложение  
к постановлению  
комитета по охране объектов  
культурного наследия  
Ростовской области  
от 03.07.2019 № 20/01-01/206

**ГРАНИЦЫ**

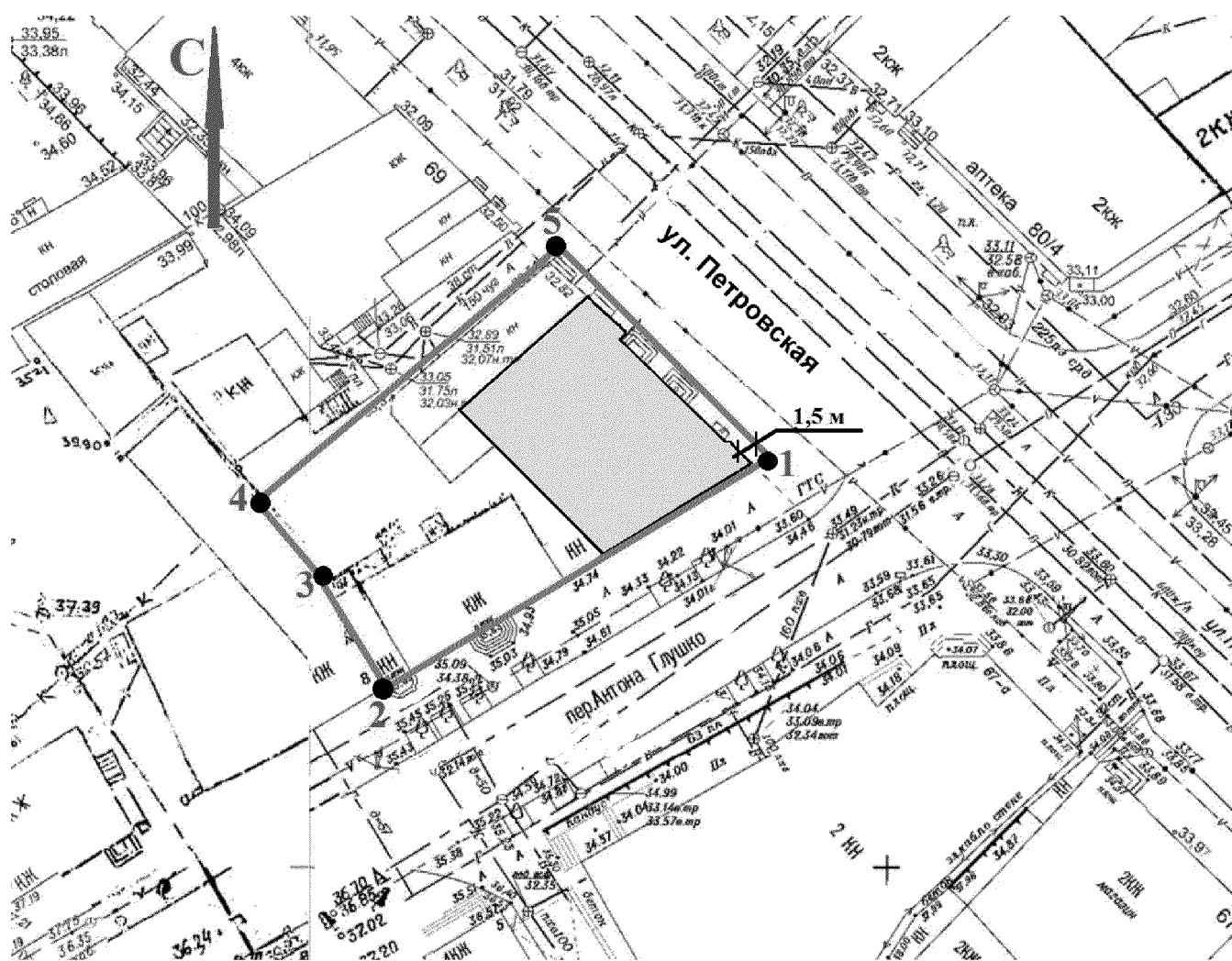
территории объекта культурного наследия регионального значения «мемориальное здание – гостиница» (уточненное наименование: «Доходный дом купца Н. Фая, кон. XIX в.»), расположенного по адресу: Ростовская область, г. Таганрог, ул. Ленина, 69 (уточненный адрес: Ростовская область, г. Таганрог, ул. Петровская, 69/6, пер. Антона Глушко, литеры А, А1, А3), состоящего на государственной охране в соответствии с решением Малого Совета Ростовского областного Совета народных депутатов от 18.11.1992 № 301 «О принятии на государственную охрану памятников истории и культуры в Ростовской области»

1. Таблица координат характерных точек границ территории объекта культурного наследия регионального значения «мемориальное здание – гостиница» (уточненное наименование: «Доходный дом купца Н. Фая, кон. XIX в.»), расположенного по адресу: Ростовская область, г. Таганрог, ул. Ленина, 69 (уточненный адрес: Ростовская область, г. Таганрог, ул. Петровская, 69/6, пер. Антона Глушко, литеры А, А1, А3), состоящего на государственной охране в соответствии с решением Малого Совета Ростовского областного Совета народных депутатов от 18.11.1992 № 301 «О принятии на государственную охрану памятников истории и культуры в Ростовской области»


Объект культурного наследия регионального значения «мемориальное здание – гостиница» (уточненное наименование: «Доходный дом купца Н. Фая, кон. XIX в.») расположен по адресу: Ростовская область, г. Таганрог, ул. Ленина, 69 (уточненный адрес: Ростовская область, г. Таганрог, ул. Петровская, 69/6, пер. Антона Глушко, литеры А, А1, А3), состоит на государственной охране в соответствии с решением Малого Совета Ростовского областного Совета народных депутатов от 18.11.1992 № 301 (далее – объект культурного наследия).

Обозначение (номер) характерной точки	Координаты характерных точек во Всемирной геодезической системе координат (WGS-84)		Координаты характерных точек в местной системе координат (МСК)	
	Северной широты	Восточной долготы	X	Y
Точка 1	47°12'52.66	38°55'47.90	420586.85	1371820.04
Точка 2	47°12'52.00	38°55'46.34	420566.14	1371787.49
Точка 3	47°12'52.41	38°55'45.95	420578.71	1371778.99
Точка 4	47°12'52.50	38°55'45.84	420581.50	1371776.62
Точка 5	47°12'53.22	38°55'47.05	420604.09	1371801.91

## 2. Схема границ территории объекта культурного наследия



Условные обозначения:



– объект культурного наследия;




– границы территории объекта культурного наследия;

1 – 5

– характерные точки границ территории объекта культурного наследия.

Председатель комитета  
по охране объектов культурного  
наследия Ростовской области



И.В. Грунский