



## КОМИТЕТ ПО ОХРАНЕ ОБЪЕКТОВ КУЛЬТУРНОГО НАСЛЕДИЯ РОСТОВСКОЙ ОБЛАСТИ

### ПОСТАНОВЛЕНИЕ

от 03.07.2019 № 20/01-01/203

г. Ростов-на-Дону

#### Об утверждении границ территории объекта культурного наследия регионального значения «мемориальное здание – жилой дом»

В соответствии со статьей 3<sup>1</sup> Федерального закона от 25.06.2002 № 73-ФЗ «Об объектах культурного наследия (памятниках истории и культуры) народов Российской Федерации», на основании проекта границ территории объекта культурного наследия регионального значения «мемориальное здание – жилой дом», решения Малого Совета Ростовского областного Совета народных депутатов от 18.11.1992 № 301 «О принятии на государственную охрану памятников истории и культуры в Ростовской области» комитет по охране объектов культурного наследия Ростовской области **п о с т а н о в л я е т**:


1. Утвердить границы территории объекта культурного наследия регионального значения «мемориальное здание – жилой дом», расположенного по адресу: Ростовская область, г. Таганрог, ул. Чехова, 94 (уточненный адрес: Ростовская область, г. Таганрог, ул. Чехова, 94/31, пер. Антона Глушко, литеры А, А1, Б, б2, В), состоящего на государственной охране в соответствии с решением Малого Совета Ростовского областного Совета народных депутатов от 18.11.1992 № 301, согласно приложению.

2. Определить, что деятельность в границах территории объекта культурного наследия, указанного в пункте 1 настоящего постановления, осуществляется в соответствии с требованиями, предусмотренными статьями 5<sup>1</sup>, 47<sup>3</sup> Федерального закона от 25.06.2002 № 73-ФЗ.

3. Настоящее постановление вступает в силу со дня его официального опубликования.

4. Контроль за выполнением настоящего постановления возложить на заместителя председателя комитета по охране объектов культурного наследия Ростовской области – начальника отдела охраны объектов культурного наследия Коробову И.В.

Председатель комитета  
по охране объектов культурного  
наследия Ростовской области



И.В. Грунский

Приложение  
к постановлению  
комитета по охране объектов  
культурного наследия  
Ростовской области  
от 03.07.2019 № 20/01-01/203

**ГРАНИЦЫ**

территории объекта культурного наследия регионального значения «мемориальное здание – жилой дом», расположенного по адресу: Ростовская область, г. Таганрог, ул. Чехова, 94 (уточненный адрес: Ростовская область, г. Таганрог, ул. Чехова, 94/31, пер. Антона Глушко, литеры А, А1, Б, б2, В), состоящего на государственной охране в соответствии с решением Малого Совета Ростовского областного Совета народных депутатов от 18.11.1992 № 301 «О принятии на государственную охрану памятников истории и культуры в Ростовской области»

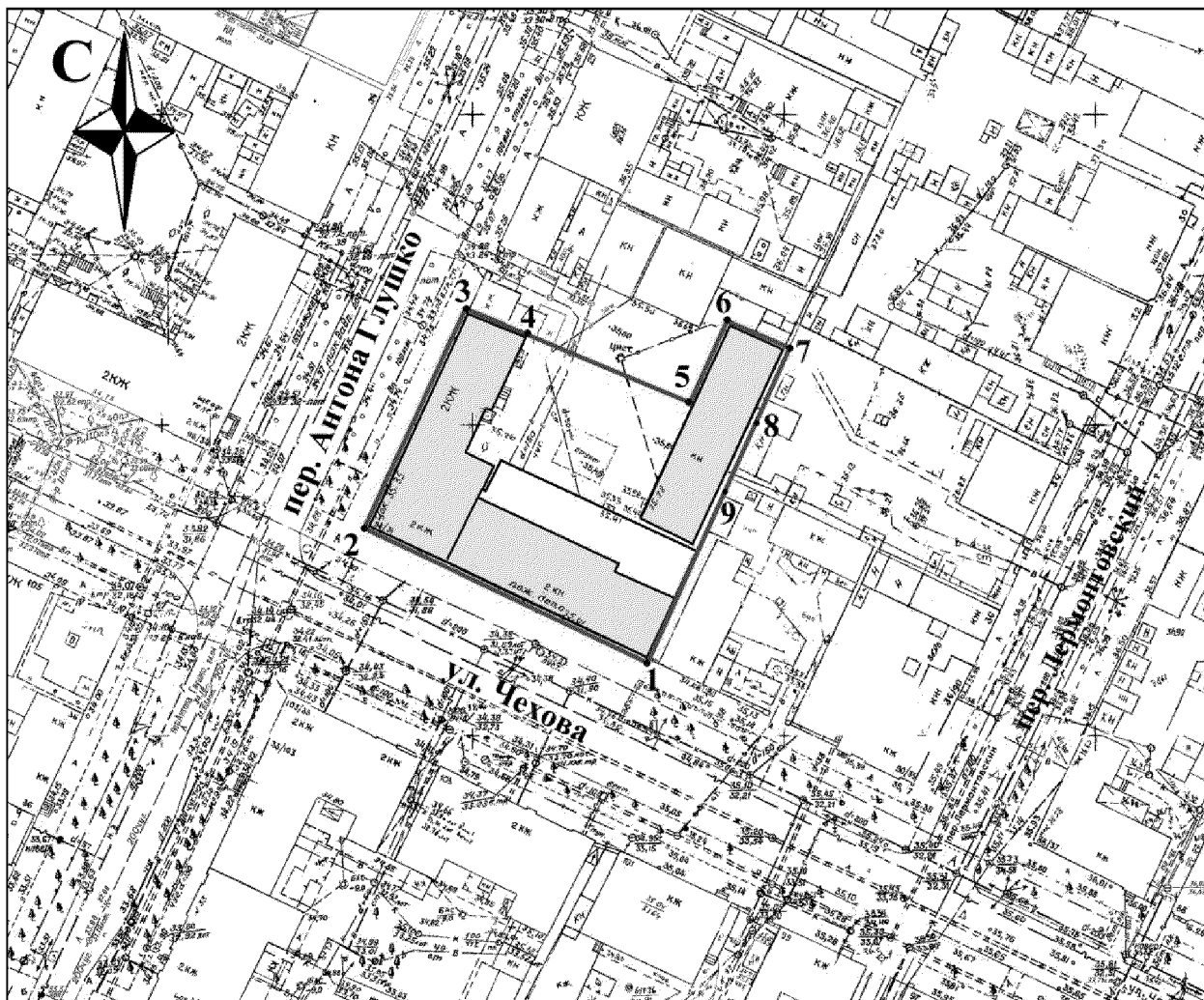
1. Таблица координат характерных точек границ территории объекта культурного наследия регионального значения «мемориальное здание – жилой дом», расположенного по адресу: Ростовская область, г. Таганрог, ул. Чехова, 94 (уточненный адрес: Ростовская область, г. Таганрог, ул. Чехова, 94/31, пер. Антона Глушко, литеры А, А1, Б, б2, В), состоящего на государственной охране в соответствии с решением Малого Совета Ростовского областного Совета народных депутатов от 18.11.1992 № 301 «О принятии на государственную охрану памятников истории и культуры в Ростовской области»

Объект культурного наследия регионального значения «мемориальное здание – жилой дом» расположен по адресу: Ростовская область, г. Таганрог, ул. Чехова, 94 (уточненный адрес: Ростовская область, г. Таганрог, ул. Чехова, 94/31, пер. Антона Глушко, литеры А, А1, Б, б2, В), состоит на государственной охране в соответствии с решением Малого Совета Ростовского областного Совета народных депутатов от 18.11.1992 № 301 (далее – объект культурного наследия).



Обозначение (номер) характерной точки	Координаты характерных точек во Всемирной геодезической системе координат (WGS-84)		Координаты характерных точек в местной системе координат (МСК)	
	Северной широты	Восточной долготы	X	Y
Точка 1	47°12'35.69	38°55'28.38	420057.94	1371415.59
Точка 2	47°12'36.38	38°55'26.24	420078.73	1371370.33
Точка 3	47°12'37.51	38°55'27.01	420113.76	1371385.96
Точка 4	47°12'37.37	38°55'27.44	420109.64	1371395.07
Точка 5	47°12'37.00	38°55'28.62	420098.28	1371420.16
Точка 6	47°12'37.47	38°55'28.94	420113.00	1371426.64

Точка 7	47°12'37.33	38°55'29.41	420108.67	1371436.67
Точка 8	47°12'36.99	38°55'29.20	420098.37	1371432.32
Точка 9	47°12'36.65	38°55'28.98	420087.84	1371427.86

## 2. Схема границ территории объекта культурного наследия



Условные обозначения:

-  – объект культурного наследия;
-  – границы территории объекта культурного наследия;
- 1 – 9** – характерные точки границ территории объекта культурного наследия.

Председатель комитета  
по охране объектов культурного  
наследия Ростовской области



И.В. Грунский