



## КОМИТЕТ ПО ОХРАНЕ ОБЪЕКТОВ КУЛЬТУРНОГО НАСЛЕДИЯ РОСТОВСКОЙ ОБЛАСТИ

### ПОСТАНОВЛЕНИЕ

от 03.07.2019 № 20/01-01/201

г. Ростов-на-Дону

#### Об утверждении границ территории объекта культурного наследия регионального значения «Мемориальное здание, где жил руководитель восстания моряков Черноморского флота в 1905 г. П.П. Шмидт»

В соответствии со статьей 3<sup>1</sup> Федерального закона от 25.06.2002 № 73-ФЗ «Об объектах культурного наследия (памятниках истории и культуры) народов Российской Федерации», на основании проекта границ территории объекта культурного наследия регионального значения «Мемориальное здание, где жил руководитель восстания моряков Черноморского флота в 1905 г. П.П. Шмидт», решения Малого Совета Ростовского областного Совета народных депутатов от 18.11.1992 № 301 «О принятии на государственную охрану памятников истории и культуры в Ростовской области» комитет по охране объектов культурного наследия Ростовской области **п о с т а н о в л я е т**:

1. Утвердить границы территории объекта культурного наследия регионального значения «Мемориальное здание, где жил руководитель восстания моряков Черноморского флота в 1905 г. П.П. Шмидт», расположенного по адресу: Ростовская область, г. Таганрог, ул. Греческая, 102 (флигель во дворе) (уточненный адрес: Ростовская область, г. Таганрог, ул. Греческая, 102, литеры Б, Б1), состоящего на государственной охране в соответствии с решением Малого Совета Ростовского областного Совета народных депутатов от 18.11.1992 № 301, согласно приложению.

2. Определить, что деятельность в границах территории объекта культурного наследия, указанного в пункте 1 настоящего постановления, осуществляется в соответствии с требованиями, предусмотренными статьями 5<sup>1</sup>, 47<sup>3</sup> Федерального закона от 25.06.2002 № 73-ФЗ.

3. Настоящее постановление вступает в силу со дня его официального опубликования.

4. Контроль за выполнением настоящего постановления возложить на заместителя председателя комитета по охране объектов культурного наследия Ростовской области – начальника отдела охраны объектов культурного наследия Коробову И.В.

Председатель комитета  
по охране объектов культурного  
наследия Ростовской области



И.В. Грунский

Приложение  
к постановлению  
комитета по охране объектов  
культурного наследия  
Ростовской области  
от 03.07.2019 № 20/01-01/201

**ГРАНИЦЫ**

территории объекта культурного наследия регионального значения  
«Мемориальное здание, где жил руководитель восстания моряков Черноморского флота в 1905 г. П.П. Шмидт», расположенного по адресу: Ростовская область, г. Таганрог, ул. Греческая, 102 (флигель во дворе) (уточненный адрес: Ростовская область, г. Таганрог, ул. Греческая, 102, литеры Б, Б1), состоящего на государственной охране в соответствии с решением Малого Совета Ростовского областного Совета народных депутатов от 18.11.1992 № 301 «О принятии на государственную охрану памятников истории и культуры в Ростовской области»

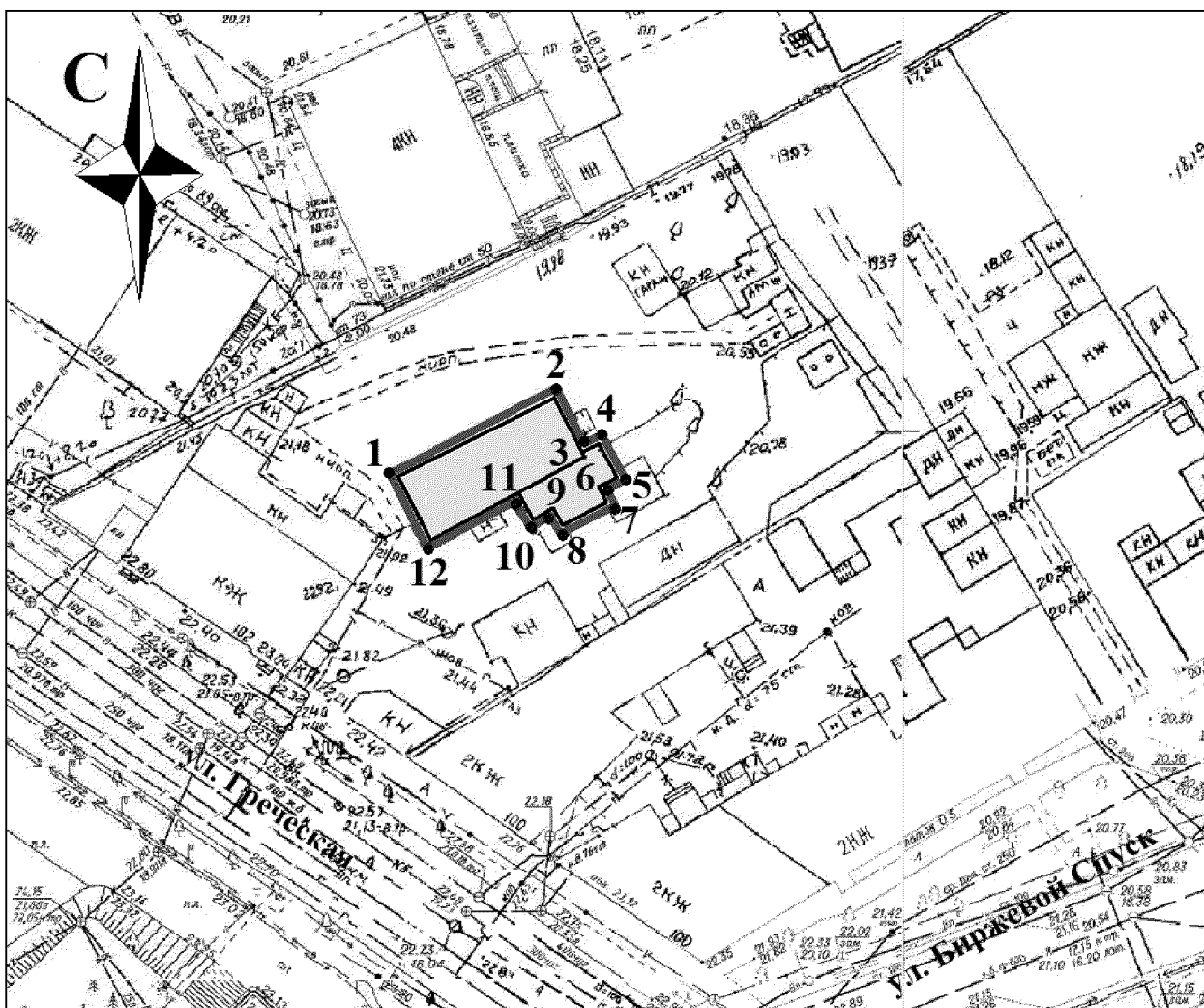
1. Таблица координат характерных точек границ территории объекта культурного наследия регионального значения «Мемориальное здание, где жил руководитель восстания моряков Черноморского флота в 1905 г. П.П. Шмидт», расположенного по адресу: Ростовская область, г. Таганрог, ул. Греческая, 102 (флигель во дворе) (уточненный адрес: Ростовская область, г. Таганрог, ул. Греческая, 102, литеры Б, Б1), состоящего на государственной охране в соответствии с решением Малого Совета Ростовского областного Совета народных депутатов от 18.11.1992 № 301 «О принятии на государственную охрану памятников истории и культуры в Ростовской области»

Объект культурного наследия регионального значения «Мемориальное здание, где жил руководитель восстания моряков Черноморского флота в 1905 г. П.П. Шмидт» расположен по адресу: Ростовская область, г. Таганрог, ул. Греческая, 102 (флигель во дворе) (уточненный адрес: Ростовская область, г. Таганрог, ул. Греческая, 102, литеры Б, Б1), состоит на государственной охране в соответствии с решением Малого Совета Ростовского областного Совета народных депутатов от 18.11.1992 № 301 (далее – объект культурного наследия).



Обозначение (номер) характерной точки	Координаты характерных точек во Всемирной геодезической системе координат (WGS-84)		Координаты характерных точек в местной системе координат (МСК)	
	Северной широты	Восточной долготы	X	Y
Точка 1	47°13'01.07	38°55'43.81	420845.64	1371730.72
Точка 2	47°13'01.32	38°55'44.49	420853.58	1371744.89
Точка 3	47°13'01.16	38°55'44.62	420848.42	1371747.78
Точка 4	47°13'01.18	38°55'44.69	420849.25	1371749.26

Точка 5	47°13'01.08	38°55'44.77	420846.17	1371750.99
Точка 6	47°13'01.05	38°55'44.69	420845.17	1371749.20
Точка 7	47°13'01.00	38°55'44.72	420843.76	1371749.99
Точка 8	47°13'00.93	38°55'44.54	420841.58	1371746.10
Точка 9	47°13'00.99	38°55'44.49	420843.29	1371745.14
Точка 10	47°13'00.96	38°55'44.40	420842.21	1371743.22
Точка 11	47°13'01.03	38°55'44.34	420844.53	1371741.92
Точка 12	47°13'00.89	38°55'43.95	420840.02	1371733.87

## 2. Схема границ территории объекта культурного наследия



Условные обозначения:

-  – объект культурного наследия;
-  – границы территории объекта культурного наследия;
- 1 – 12** – характерные точки границ территории объекта культурного наследия.

Председатель комитета  
по охране объектов культурного  
наследия Ростовской области



И.В. Грунский