



## КОМИТЕТ ПО ОХРАНЕ ОБЪЕКТОВ КУЛЬТУРНОГО НАСЛЕДИЯ РОСТОВСКОЙ ОБЛАСТИ

### ПОСТАНОВЛЕНИЕ

от 03.07.2019 № 20/01-01/209

г. Ростов-на-Дону

#### Об утверждении границ территории объекта культурного наследия регионального значения «мемориальное здание (ж.д.)» (уточненное наименование: «Здание аптеки Р.В. Идельсона»)

В соответствии со статьей 3<sup>1</sup> Федерального закона от 25.06.2002 № 73-ФЗ «Об объектах культурного наследия (памятниках истории и культуры) народов Российской Федерации», на основании проекта границ территории объекта культурного наследия регионального значения «мемориальное здание (ж.д.)» (уточненное наименование: «Здание аптеки Р.В. Идельсона»), решения Малого Совета Ростовского областного Совета народных депутатов от 18.11.1992 № 301 «О принятии на государственную охрану памятников истории и культуры в Ростовской области» комитет по охране объектов культурного наследия Ростовской области **п о с т а н о в л я е т**:

1. Утвердить границы территории объекта культурного наследия регионального значения «мемориальное здание (ж.д.)» (уточненное наименование: «Здание аптеки Р.В. Идельсона»), расположенного по адресу: Ростовская область, г. Таганрог, пер. Красный, 23 (уточненный адрес: Ростовская область, г. Таганрог, пер. Красный, 23, литер А1), состоящего на государственной охране в соответствии с решением Малого Совета Ростовского областного Совета народных депутатов от 18.11.1992 № 301, согласно приложению.

2. Определить, что деятельность в границах территории объекта культурного наследия, указанного в пункте 1 настоящего постановления, осуществляется в соответствии с требованиями, предусмотренными статьями 5<sup>1</sup>, 47<sup>3</sup> Федерального закона от 25.06.2002 № 73-ФЗ.

3. Настоящее постановление вступает в силу со дня его официального опубликования.

4. Контроль за выполнением настоящего постановления возложить на заместителя председателя комитета по охране объектов культурного наследия Ростовской области – начальника отдела охраны объектов культурного наследия Коробову И.В.

Председатель комитета  
по охране объектов культурного  
наследия Ростовской области



И.В. Грунский

Приложение  
к постановлению  
комитета по охране объектов  
культурного наследия  
Ростовской области  
от 03.07.2019 № 20/01-01/209

**ГРАНИЦЫ**

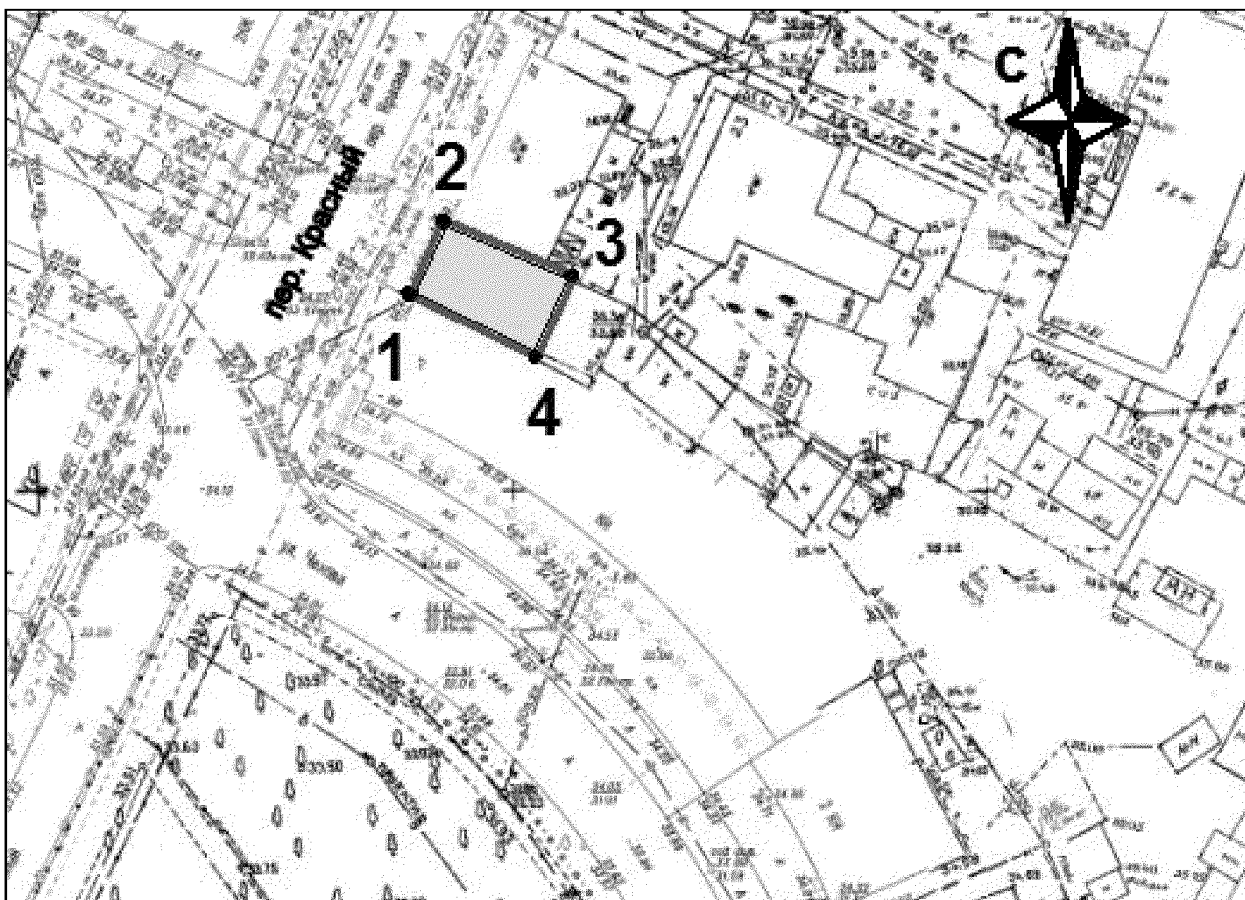
территории объекта культурного наследия регионального значения «мемориальное здание (ж.д.)» (уточненное наименование: «Здание аптеки Р.В. Идельсона»), расположенного по адресу: Ростовская область, г. Таганрог, пер. Красный, 23 (уточненный адрес: Ростовская область, г. Таганрог, пер. Красный, 23, литер А1), состоящего на государственной охране в соответствии с решением Малого Совета Ростовского областного Совета народных депутатов от 18.11.1992 № 301 «О принятии на государственную охрану памятников истории и культуры в Ростовской области»

1. Таблица координат характерных точек границ территории объекта культурного наследия регионального значения «мемориальное здание (ж.д.)» (уточненное наименование: «Здание аптеки Р.В. Идельсона»), расположенного по адресу: Ростовская область, г. Таганрог, пер. Красный, 23 (уточненный адрес: Ростовская область, г. Таганрог, пер. Красный, 23, литер А1), состоящего на государственной охране в соответствии с решением Малого Совета Ростовского областного Совета народных депутатов от 18.11.1992 № 301 «О принятии на государственную охрану памятников истории и культуры в Ростовской области»

Объект культурного наследия регионального значения «мемориальное здание (ж.д.)» (уточненное наименование: «Здание аптеки Р.В. Идельсона») расположен по адресу: Ростовская область, г. Таганрог, пер. Красный, 23 (уточненный адрес: Ростовская область, г. Таганрог, пер. Красный, 23, литер А1), состоит на государственной охране в соответствии с решением Малого Совета Ростовского областного Совета народных депутатов от 18.11.1992 № 301 (далее – объект культурного наследия).


Обозначение (номер) характерной точки	Координаты характерных точек во Всемирной геодезической системе координат (WGS-84)		Координаты характерных точек в местной системе координат (МСК)	
	Северной широты	Восточной долготы	X	Y
Точка 1	47°12'42.44	38°55'19.41	420264.03	1371224.23
Точка 2	47°12'42.66	38°55'19.57	420270.89	1371227.51
Точка 3	47°12'42.49	38°55'20.09	420265.72	1371238.63
Точка 4	47°12'42.27	38°55'19.93	420258.86	1371235.35

## 2. Схема границ территории объекта культурного наследия




Условные обозначения:

 – объект культурного наследия;

 – границы территории объекта культурного наследия;

**1 – 4** – характерные точки границ территории объекта культурного наследия.

Председатель комитета  
по охране объектов культурного  
наследия Ростовской области



И.В. Грунский