



## КОМИТЕТ ПО ОХРАНЕ ОБЪЕКТОВ КУЛЬТУРНОГО НАСЛЕДИЯ РОСТОВСКОЙ ОБЛАСТИ

### ПОСТАНОВЛЕНИЕ

от 01.07.2019 № 20/01-01/196

г. Ростов-на-Дону

#### **Об утверждении границ территории объекта культурного наследия регионального значения «мемориальное здание, в котором находился штаб по формированию 4-й Таганрогской и артиллерийской батареи Украинской Красной Армии» (уточненное наименование: «Жилой дом П. Дмитрова, XIX в.»)**

В соответствии со статьей 3<sup>1</sup> Федерального закона от 25.06.2002 № 73-ФЗ «Об объектах культурного наследия (памятниках истории и культуры) народов Российской Федерации», на основании проекта границ территории объекта культурного наследия регионального значения «мемориальное здание, в котором находился штаб по формированию 4-й Таганрогской и артиллерийской батареи Украинской Красной Армии» (уточненное наименование: «Жилой дом П. Дмитрова, XIX в.»), решения Малого Совета Ростовского областного Совета народных депутатов от 18.11.1992 № 301 «О принятии на государственную охрану памятников истории и культуры в Ростовской области» комитет по охране объектов культурного наследия Ростовской области **п о с т а н о в л я е т**:


1. Утвердить границы территории объекта культурного наследия регионального значения «мемориальное здание, в котором находился штаб по формированию 4-й Таганрогской и артиллерийской батареи Украинской Красной Армии» (уточненное наименование: «Жилой дом П. Дмитрова, XIX в.»), расположенного по адресу: Ростовская область, г. Таганрог, ул. Греческая, 71 (местоположение: Ростовская область, г. Таганрог, ул. Греческая, 71, литеры А, А1), состоящего на государственной охране в соответствии с решением Малого Совета Ростовского областного Совета народных депутатов от 18.11.1992 № 301, согласно приложению.

2. Определить, что деятельность в границах территории объекта культурного наследия, указанного в пункте 1 настоящего постановления, осуществляется в соответствии с требованиями, предусмотренными статьями 5<sup>1</sup>, 47<sup>3</sup> Федерального закона от 25.06.2002 № 73-ФЗ.

3. Настоящее постановление вступает в силу со дня его официального опубликования.

4. Контроль за выполнением настоящего постановления возложить на заместителя председателя комитета по охране объектов культурного наследия Ростовской области – начальника отдела охраны объектов культурного наследия Коровову И.В.

Председатель комитета  
по охране объектов культурного  
наследия Ростовской области



И.В. Грунский

Приложение  
к постановлению  
комитета по охране объектов  
культурного наследия  
Ростовской области  
от 01.07.2019 № 20/01-01/196

**ГРАНИЦЫ**

территории объекта культурного наследия регионального значения  
«мемориальное здание, в котором находился штаб по формированию  
4-й Таганрогской и артиллерийской батареи Украинской Красной Армии» (уточненное  
наименование: «Жилой дом П. Дмитрова, XIX в.»), расположенного по адресу:  
Ростовская область, г. Таганрог, ул. Греческая, 71 (местоположение: Ростовская  
область, г. Таганрог, ул. Греческая, 71, литеры А, А1), состоящего на государственной  
охране в соответствии с решением Малого Совета Ростовского областного Совета  
народных депутатов от 18.11.1992 № 301 «О принятии на государственную охрану  
памятников истории и культуры в Ростовской области»

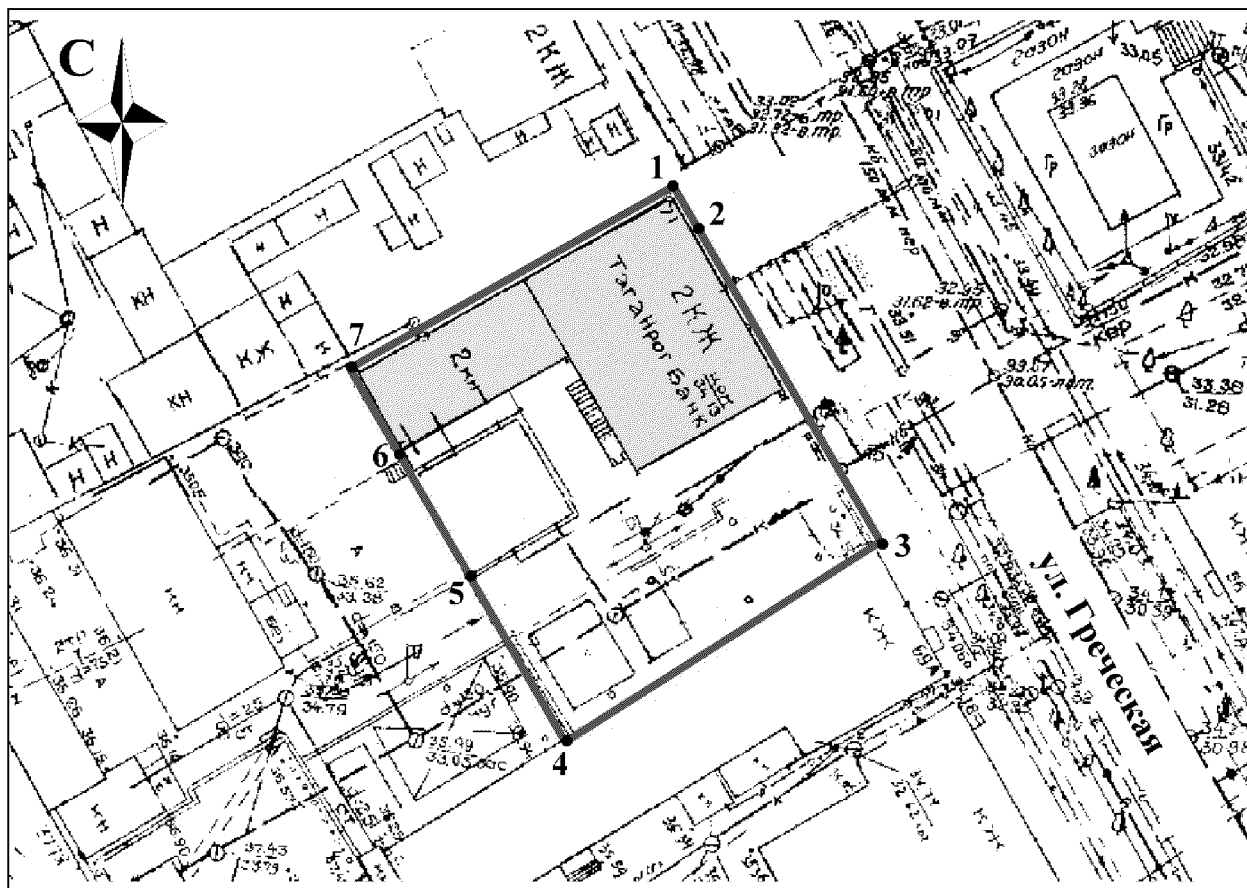
1. Таблица координат характерных точек границ территории  
объекта культурного наследия регионального значения «мемориальное здание, в  
котором находился штаб по формированию 4-й Таганрогской и артиллерийской  
батареи Украинской Красной Армии» (уточненное наименование: «Жилой дом П.  
Дмитрова, XIX в.»), расположенного по адресу: Ростовская область, г. Таганрог,  
ул. Греческая, 71 (местоположение: Ростовская область, г. Таганрог, ул. Греческая, 71,  
литеры А, А1), состоящего на государственной охране в соответствии с решением  
Малого Совета Ростовского областного Совета народных депутатов от 18.11.1992  
№ 301 «О принятии на государственную охрану памятников истории и культуры в  
Ростовской области»

Объект культурного наследия регионального значения «мемориальное здание,  
в котором находился штаб по формированию 4-й Таганрогской и артиллерийской  
батареи Украинской Красной Армии» (уточненное наименование: «Жилой дом  
П. Дмитрова, XIX в.») расположен по адресу: Ростовская область, г. Таганрог, ул.  
Греческая, 71 (уточненный адрес: Ростовская область, г. Таганрог, ул. Греческая, 71,  
литеры А, А1), состоит на государственной охране в соответствии с решением  
Малого Совета Ростовского областного Совета народных депутатов от 18.11.1992  
№ 301 (далее – объект культурного наследия).



Обозначение (номер) характерной точки	Координаты характерных точек во Всемирной геодезической системе координат (WGS-84)		Координаты характерных точек в местной системе координат (МСК)	
	Северной широты	Восточной долготы	X	Y
Точка 1	47°12'44.20	38°56'15.06	420332.52	1372394.61
Точка 2	47°12'44.15	38°56'15.09	420331.20	1372395.37
Точка 3	47°12'43.28	38°56'15.82	420304.33	1372410.99
Точка 4	47°12'42.79	38°56'14.63	420289.01	1372386.19
Точка 5	47°12'43.36	38°56'14.20	420306.59	1372376.85

Точка 6	47°12'43.49	38°56'14.10	420310.52	1372374.70
Точка 7	47°12'43.76	38°56'13.89	420318.70	1372370.18


## 2. Схема границ территории объекта культурного наследия



Условные обозначения:

-  – объект культурного наследия;
-  – границы территории объекта культурного наследия;
- 1 – 7 – характерные точки границ территории объекта культурного наследия.

Председатель комитета  
по охране объектов культурного  
наследия Ростовской области



И.В. Грунский