



КОМИТЕТ ПО ОХРАНЕ ОБЪЕКТОВ КУЛЬТУРНОГО НАСЛЕДИЯ РОСТОВСКОЙ ОБЛАСТИ

ПОСТАНОВЛЕНИЕ

от 25.03.2019 № 20/01- 01/31

г. Ростов-на-Дону

Об утверждении границ территории объекта культурного наследия регионального значения «парк культуры и отдыха им. М. Горького (б. городской и аптекарский сады)»

В соответствии со статьей 3¹ Федерального закона от 25.06.2002 № 73-ФЗ «Об объектах культурного наследия (памятниках истории и культуры) народов Российской Федерации», на основании проекта границ территории объекта культурного наследия регионального значения «Парк культуры и отдыха им. М. Горького (б. городской и аптекарский сады)», решения Малого Совета Ростовского областного Совета народных депутатов от 18.11.1992 № 301 «О принятии на государственную охрану памятников истории и культуры в Ростовской области» комитет по охране объектов культурного наследия Ростовской области **п о с т а н о в л я е т**:

1. Утвердить границы территории объекта культурного наследия регионального значения «Парк культуры и отдыха им. М. Горького (б. городской и аптекарский сады)», расположенного по адресу: Ростовская область, г. Таганрог, ул. Ленина (уточненный адрес: Ростовская область, г. Таганрог, ул. Петровская, 104), состоящего на государственной охране в соответствии с решением Малого Совета Ростовского областного Совета народных депутатов от 18.11.1992 № 301, согласно приложению.

2. Определить, что деятельность в границах территории объекта культурного наследия, указанного в пункте 1 настоящего постановления, осуществляется в соответствии с требованиями, предусмотренными статьями 5¹, 47³ Федерального закона от 25.06.2002 № 73-ФЗ.

3. Настоящее постановление вступает в силу со дня его официального опубликования.

4. Контроль за выполнением настоящего постановления возложить на заместителя председателя комитета по охране объектов культурного наследия Ростовской области – начальника отдела охраны объектов культурного наследия Коробову И.В.

Председатель комитета
по охране объектов культурного
наследия Ростовской области



И.В. Грунский

Приложение
к постановлению
комитета по охране объектов
культурного наследия
Ростовской области
от 25.03.2019 № 20/01- 01/31

ГРАНИЦЫ

территории объекта культурного наследия регионального значения
«Парк культуры и отдыха им. М. Горького (б. городской и аптекарский сады)»,
расположенного по адресу: Ростовская область, г. Таганрог, ул. Ленина (уточненный
адрес: Ростовская область, г. Таганрог, ул. Петровская, 104), состоящего на
государственной охране в соответствии с решением Малого Совета Ростовского
областного Совета народных депутатов от 18.11.1992 № 301
«О принятии на государственную охрану памятников истории и культуры в
Ростовской области»

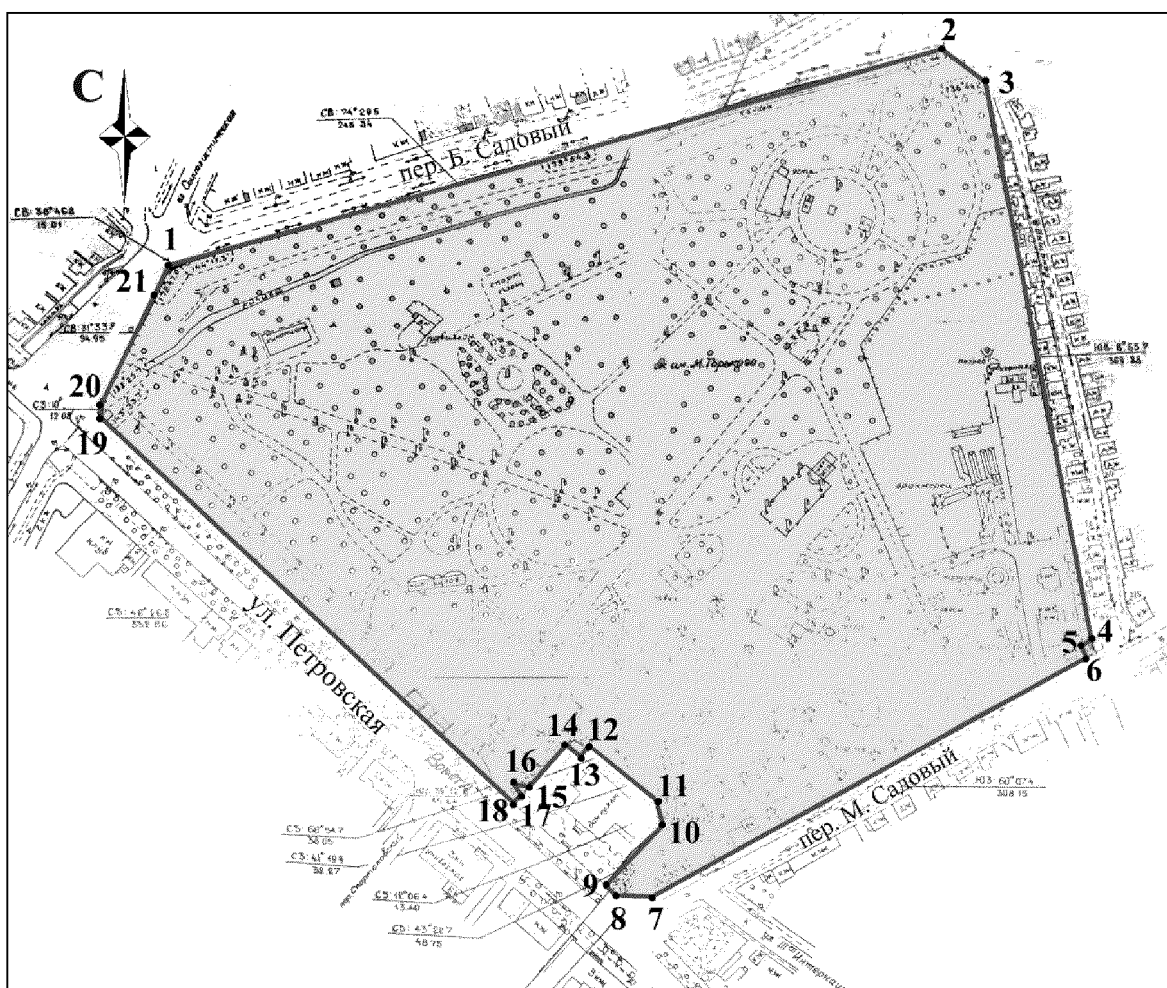
1. Таблица координат характерных точек границ территории
объекта культурного наследия регионального значения «Парк культуры и отдыха
им. М. Горького (б. городской и аптекарский сады)», расположенного по адресу:
Ростовская область, г. Таганрог, ул. Ленина (уточненный адрес: Ростовская область,
г. Таганрог, ул. Петровская, 104), состоящего на государственной охране в
соответствии с решением Малого Совета Ростовского областного Совета народных
депутатов от 18.11.1992 № 301 «О принятии на государственную охрану памятников
истории и культуры в Ростовской области»

Объект культурного наследия регионального значения «Парк культуры и отдыха им. М. Горького (б. городской и аптекарский сады)» расположен по адресу: Ростовская область, г. Таганрог, ул. Ленина (уточненный адрес: Ростовская область, г. Таганрог, ул. Петровская, 104), состоит на государственной охране в соответствии с решением Малого Совета Ростовского областного Совета народных депутатов от 18.11.1992 № 301 (далее – объект культурного наследия).



Обозначение (номер) характерной точки	Координаты характерных точек во Всемирной геодезической системе координат (WGS-84)		Координаты характерных точек в местной системе координат (МСК)	
	Северной широты	Восточной долготы	X	Y
Точка 1	47°13'16.52	38°55'21.15	421316.86	1371248.17
Точка 2	47°13'20.71	38°55'43.34	421451.99	1371713.62
Точка 3	47°13'20.10	38°55'44.49	421433.50	1371738.06
Точка 4	47°13'08.44	38°55'47.21	421074.16	1371799.65
Точка 5	47°13'08.32	38°55'46.91	421070.35	1371793.19

Точка 6	47°13'08.17	38°55'46.98	421065.73	1371794.74
Точка 7	47°13'03.29	38°55'34.54	420911.94	1371534.85
Точка 8	47°13'03.40	38°55'33.47	420914.85	1371512.31
Точка 9	47°13'03.43	38°55'33.42	420915.72	1371511.35
Точка 10	47°13'04.58	38°55'34.98	420951.80	1371543.77
Точка 11	47°13'05.82	38°55'34.47	420990.02	1371532.40
Точка 12	47°13'06.47	38°55'33.44	421009.67	1371510.57
Точка 13	47°13'06.24	38°55'33.15	421002.38	1371504.47
Точка 14	47°13'06.60	38°55'32.53	421013.42	1371491.27
Точка 15	47°13'05.76	38°55'31.47	420987.32	1371469.28
Точка 16	47°13'05.53	38°55'30.25	420979.81	1371443.87
Точка 17	47°13'05.52	38°55'30.27	420979.45	1371444.29
Точка 18	47°13'05.49	38°55'30.25	420978.79	1371443.72
Точка 19	47°13'13.13	38°55'18.44	421211.64	1371192.49
Точка 20	47°13'13.52	38°55'18.34	421223.51	1371190.24
Точка 21	47°13'16.14	38°55'20.70	421305.04	1371238.91


2. Схема границ территории объекта культурного наследия



Условные обозначения:

-  – объект культурного наследия;
-  – границы территории объекта культурного наследия;
- 1 – 21 – характерные точки границ территории объекта культурного наследия.

Председатель комитета
по охране объектов культурного
наследия Ростовской области



И.В. Грунский