



КОМИТЕТ ПО ОХРАНЕ ОБЪЕКТОВ КУЛЬТУРНОГО НАСЛЕДИЯ РОСТОВСКОЙ ОБЛАСТИ

ПОСТАНОВЛЕНИЕ

от 21.12.2018 № 20/01-01/420

г. Ростов-на-Дону

Об утверждении границ территории объекта культурного наследия регионального значения «Памятный знак Азовской машино-тракторной станции» (уточненное наименование: «Памятный знак в честь первой Азовской машинно-тракторной станции (МТС)»)

В соответствии со статьей 3¹ Федерального закона от 25.06.2002 № 73-ФЗ «Об объектах культурного наследия (памятниках истории и культуры) народов Российской Федерации», на основании проекта границ территории объекта культурного наследия регионального значения «Памятный знак Азовской машино-тракторной станции» (уточненное наименование: «Памятный знак в честь первой Азовской машинно-тракторной станции (МТС)»), решения Ростовского областного Совета народных депутатов (Малый Совет) от 18.11.1992 № 301 «О принятии на государственную охрану памятников истории и культуры в Ростовской области» комитет по охране объектов культурного наследия Ростовской области **п о с т а н о в л я е т**:

1. Утвердить границы территории объекта культурного наследия регионального значения «Памятный знак Азовской машино-тракторной станции» (уточненное наименование: «Памятный знак в честь первой Азовской машинно-тракторной станции (МТС)»), расположенного по адресу: Ростовская область, г. Азов, пер. Безымянный, 1, состоящего на государственной охране в соответствии с решением Ростовского областного Совета народных депутатов (Малый Совет) от 18.11.1992 № 301, согласно приложению.

2. Определить, что деятельность в границах территории объекта культурного наследия, указанного в пункте 1 настоящего постановления, осуществляется в соответствии с требованиями, предусмотренными статьями 5¹, 47³ Федерального закона от 25.06.2002 № 73-ФЗ.

3. Настоящее постановление вступает в силу со дня его официального опубликования.

4. Контроль за выполнением настоящего постановления возложить на заместителя председателя комитета по охране объектов культурного наследия Ростовской области – начальника отдела охраны объектов культурного наследия Коровову И.В.

Председатель комитета
по охране объектов культурного
наследия Ростовской области



И.В. Грунский

Приложение
к постановлению
комитета по охране объектов
культурного наследия
Ростовской области
от 21.12.2018 № 20/01-01/420

ГРАНИЦЫ

территории объекта культурного наследия регионального значения
«Памятный знак Азовской машино-тракторной станции» (уточненное наименование:
«Памятный знак в честь первой Азовской машинно-тракторной станции (МТС)),
расположенного по адресу: Ростовская область, г. Азов, пер. Безымянный, 1,
состоящего на государственной охране в соответствии с решением Ростовского
областного Совета народных депутатов (Малый Совет) от 18.11.1992 № 301
«О принятии на государственную охрану памятников истории и культуры в
Ростовской области»

1. Таблица координат характерных точек границ территории
объекта культурного наследия регионального значения

«Памятный знак Азовской машино-тракторной станции» (уточненное наименование:
«Памятный знак в честь первой Азовской машинно-тракторной станции (МТС)),
расположенного по адресу: Ростовская область, г. Азов, пер. Безымянный, 1,
состоящего на государственной охране в соответствии с решением Ростовского
областного Совета народных депутатов (Малый Совет) от 18.11.1992 № 301
«О принятии на государственную охрану памятников истории и культуры в
Ростовской области»



Объект культурного наследия регионального значения «Памятный знак Азовской машино-тракторной станции» (уточненное наименование: «Памятный знак в честь первой Азовской машинно-тракторной станции (МТС)») расположен по адресу: Ростовская область, г. Азов, пер. Безымянный, 1, состоит на государственной охране в соответствии с решением Ростовского областного Совета народных депутатов (Малый Совет) от 18.11.1992 № 301 (далее – объект культурного наследия).

Обозначение (номер) характерной точки	Координаты характерных точек во Всемирной геодезической системе координат (WGS-84)		Координаты характерных точек в местной системе координат (МСК)	
	Северной широты	Восточной долготы	X	Y
Точка 1	47°05'49.97	39°25'53.89	408116.53	1410062.91
Точка 2	47°05'50.02	39°25'53.97	408118.11	1410064.37
Точка 3	47°05'49.93	39°25'54.10	408115.36	1410067.35
Точка 4	47°05'49.88	39°25'54.03	408113.78	1410065.89


2. Схема границ территории объекта культурного наследия



Условные обозначения:

-  – объект культурного наследия;
-  – границы территории объекта культурного наследия;
- 1 – 4** – характерные точки границ территории объекта культурного наследия.

Председатель комитета
по охране объектов культурного
наследия Ростовской области



И.В. Грунский