



## КОМИТЕТ ПО ОХРАНЕ ОБЪЕКТОВ КУЛЬТУРНОГО НАСЛЕДИЯ РОСТОВСКОЙ ОБЛАСТИ

### ПОСТАНОВЛЕНИЕ

от 21.12.2018 № 20/01-01/423

г. Ростов-на-Дону

#### Об утверждении границ территории объекта культурного наследия регионального значения «Публичный дом с полуподвалом Олимпиады Ломоваровой» (уточненное наименование «Контора Азовского завода стройматериалов»)

В соответствии со статьей 3<sup>1</sup> Федерального закона от 25.06.2002 № 73-ФЗ «Об объектах культурного наследия (памятниках истории и культуры) народов Российской Федерации», на основании проекта границ территории объекта культурного наследия регионального значения «Публичный дом с полуподвалом Олимпиады Ломоваровой» (уточненное наименование «Контора Азовского завода стройматериалов»), решения Ростовского областного Совета народных депутатов (Малый Совет) от 18.11.1992 № 301 «О принятии на государственную охрану памятников истории и культуры в Ростовской области» комитет по охране объектов культурного наследия Ростовской области **п о с т а н о в л я е т**:


1. Утвердить границы территории объекта культурного наследия регионального значения «Публичный дом с полуподвалом Олимпиады Ломоваровой» (уточненное наименование «Контора Азовского завода стройматериалов»), расположенного по адресу: Ростовская область, г. Азов, ул. Калинина, 11 (уточненный адрес: Ростовская область, г. Азов, ул. Калинина, 11, литер А), состоящего на государственной охране в соответствии с решением Ростовского областного Совета народных депутатов (Малый Совет) от 18.11.1992 № 301, согласно приложению.

2. Определить, что деятельность в границах территории объекта культурного наследия, указанного в пункте 1 настоящего постановления, осуществляется в соответствии с требованиями, предусмотренными статьями 5<sup>1</sup>, 47<sup>3</sup> Федерального закона от 25.06.2002 № 73-ФЗ.

3. Настоящее постановление вступает в силу со дня его официального опубликования.

4. Контроль за выполнением настоящего постановления возложить на заместителя председателя комитета по охране объектов культурного наследия Ростовской области – начальника отдела охраны объектов культурного наследия Коробову И.В.

Председатель комитета  
по охране объектов культурного  
наследия Ростовской области



И.В. Грунский

Приложение  
к постановлению  
комитета по охране объектов  
культурного наследия  
Ростовской области  
от 21.12.2018 № 20/01-01/423

**ГРАНИЦЫ**

территории объекта культурного наследия регионального значения «Публичный дом с полуподвалом Олимпиады Ломоваровой» (уточненное наименование «Контора Азовского завода стройматериалов»), расположенного по адресу: Ростовская область, г. Азов, ул. Калинина, 11 (уточненный адрес: Ростовская область, г. Азов, ул. Калинина, 11, литер А), состоящего на государственной охране в соответствии с решением Ростовского областного Совета народных депутатов (Малый Совет) от 18.11.1992 № 301 «О принятии на государственную охрану памятников истории и культуры в Ростовской области»

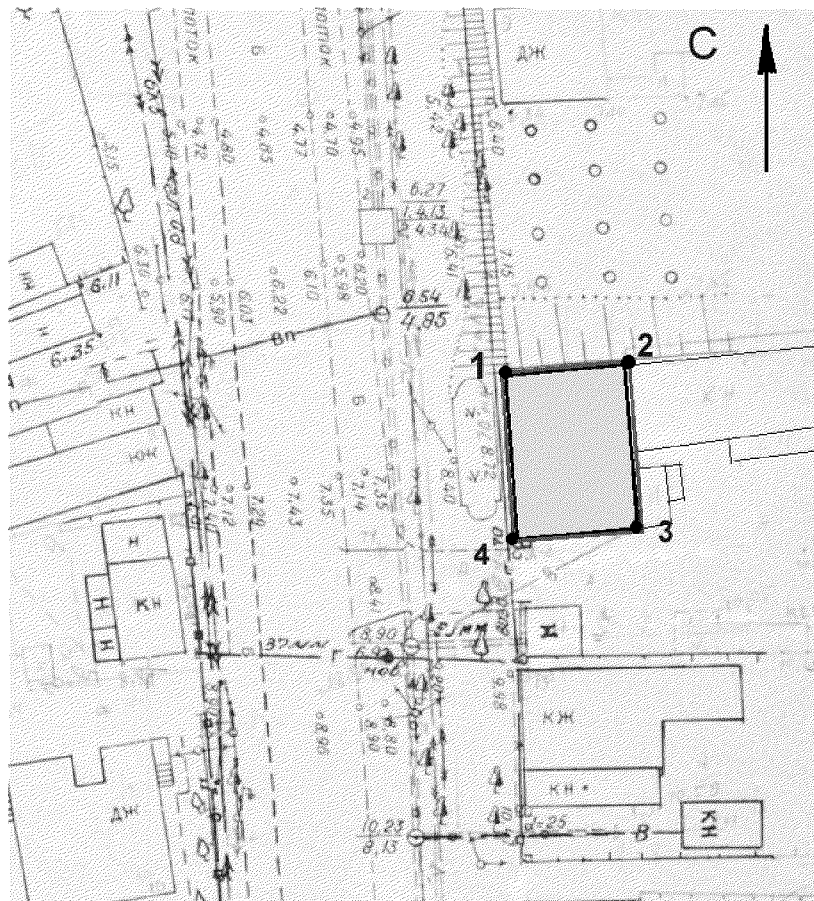
1. Таблица координат характерных точек границ территории объекта культурного наследия регионального значения «Публичный дом с полуподвалом Олимпиады Ломоваровой» (уточненное наименование «Контора Азовского завода стройматериалов»), расположенного по адресу: Ростовская область, г. Азов, ул. Калинина, 11 (уточненный адрес: Ростовская область, г. Азов, ул. Калинина, 11, литер А), состоящего на государственной охране в соответствии с решением Ростовского областного Совета народных депутатов (Малый Совет) от 18.11.1992 № 301 «О принятии на государственную охрану памятников истории и культуры в Ростовской области»

Объект культурного наследия регионального значения «Публичный дом с полуподвалом Олимпиады Ломоваровой» (уточненное наименование «Контора Азовского завода стройматериалов») расположен по адресу: Ростовская область, г. Азов, ул. Калинина, 11 (уточненный адрес: Ростовская область, г. Азов, ул. Калинина, 11, литер А), состоит на государственной охране в соответствии с решением Ростовского областного Совета народных депутатов (Малый Совет) от 18.11.1992 № 301 (далее – объект культурного наследия).

Обозначение (номер) характерной точки	Координаты характерных точек во Всемирной геодезической системе координат (WGS-84)		Координаты характерных точек в местной системе координат (МСК)	
	Северной широты	Восточной долготы	X	Y
Точка 1	47°07'00.68	39°24'47.92	410274.76	1408631.78
Точка 2	47°07'00.71	39°24'48.40	410275.64	1408641.74
Точка 3	47°07'00.32	39°24'48.44	410263.69	1408642.93

Точка 4	47°07'00.30	39°24'47.97	410262.82	1408632.97
---------	-------------	-------------	-----------	------------

## 2. Схема границ территории объекта культурного наследия



Условные обозначения:



– объект культурного наследия;




– границы территории объекта культурного наследия;

1- 4

– характерные точки границ территории объекта культурного наследия.

Председатель комитета  
по охране объектов культурного  
наследия Ростовской области



И.В. Грунский