



КОМИТЕТ ПО ОХРАНЕ ОБЪЕКТОВ КУЛЬТУРНОГО НАСЛЕДИЯ РОСТОВСКОЙ ОБЛАСТИ

ПОСТАНОВЛЕНИЕ

от 21.12.2018 № 20/01-01/422

г. Ростов-на-Дону

Об утверждении границ территории объекта культурного наследия регионального значения «Здание I-й Городской управы» (уточненное наименование: «Здание 2-го женского училища, 1902 г.»)

В соответствии со статьей 3¹ Федерального закона от 25.06.2002 № 73-ФЗ «Об объектах культурного наследия (памятниках истории и культуры) народов Российской Федерации», на основании проекта границ территории объекта культурного наследия регионального значения «Здание I-й Городской управы» (уточненное наименование: «Здание 2-го женского училища, 1902 г.»), решения Ростовского областного Совета народных депутатов (Малый Совет) от 18.11.1992 № 301 «О принятии на государственную охрану памятников истории и культуры в Ростовской области» комитет по охране объектов культурного наследия Ростовской области **п о с т а н о в л я е т**:

1. Утвердить границы территории объекта культурного наследия регионального значения «Здание I-й Городской управы» (уточненное наименование: «Здание 2-го женского училища, 1902 г.»), расположенного по адресу: Ростовская область, г. Азов, ул. Дзержинского, 49 (уточненный адрес: Ростовская область, г. Азов, ул. Дзержинского, 49, литер А), состоящего на государственной охране в соответствии с решением Ростовского областного Совета народных депутатов (Малый Совет) от 18.11.1992 № 301, согласно приложению.

2. Определить, что деятельность в границах территории объекта культурного наследия, указанного в пункте 1 настоящего постановления, осуществляется в соответствии с требованиями, предусмотренными статьями 5¹, 47³ Федерального закона от 25.06.2002 № 73-ФЗ.

3. Настоящее постановление вступает в силу со дня его официального опубликования.

4. Контроль за выполнением настоящего постановления возложить на заместителя председателя комитета по охране объектов культурного наследия Ростовской области – начальника отдела охраны объектов культурного наследия Коробову И.В.

Председатель комитета
по охране объектов культурного
наследия Ростовской области



И.В. Грунский

Приложение
к постановлению
комитета по охране объектов
культурного наследия
Ростовской области
от 21.12.2018 № 20/01-01/422

ГРАНИЦЫ

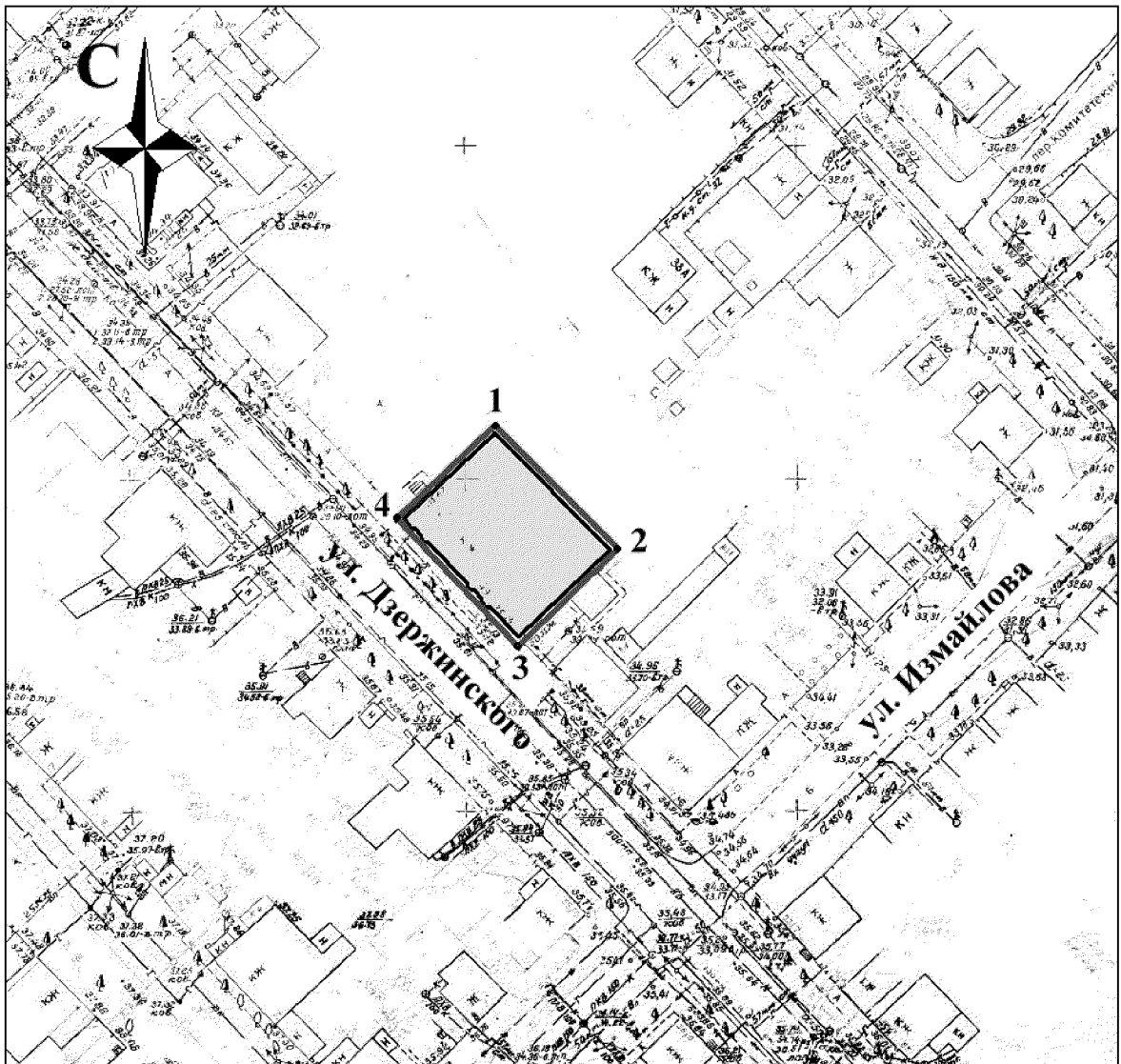
территории объекта культурного наследия регионального значения
«Здание I-й Городской управы» (уточненное наименование: «Здание 2-го женского училища, 1902 г.»), расположенного по адресу: Ростовская область, г. Азов, ул. Дзержинского, 49 (уточненный адрес: Ростовская область, г. Азов, ул. Дзержинского, 49, литер А), состоящего на государственной охране в соответствии с решением Ростовского областного Совета народных депутатов (Малый Совет) от 18.11.1992 № 301 «О принятии на государственную охрану памятников истории и культуры в Ростовской области»

1. Таблица координат характерных точек границ территории
объекта культурного наследия регионального значения «Здание I-й Городской управы» (уточненное наименование: «Здание 2-го женского училища, 1902 г.»), расположенного по адресу: Ростовская область, г. Азов, ул. Дзержинского, 49 (уточненный адрес: Ростовская область, г. Азов, ул. Дзержинского, 49, литер А), состоящего на государственной охране в соответствии с решением Ростовского областного Совета народных депутатов (Малый Совет) от 18.11.1992 № 301 «О принятии на государственную охрану памятников истории и культуры в Ростовской области»



Объект культурного наследия регионального значения «Здание I-й Городской управы» (уточненное наименование: «Здание 2-го женского училища, 1902 г.») расположен по адресу: Ростовская область, г. Азов, ул. Дзержинского, 49 (уточненный адрес: Ростовская область, г. Азов, ул. Дзержинского, 49, литер А), состоит на государственной охране в соответствии с решением Ростовского областного Совета народных депутатов (Малый Совет) от 18.11.1992 № 301 (далее – объект культурного наследия).

Обозначение (номер) характерной точки	Координаты характерных точек во Всемирной геодезической системе координат (WGS-84)		Координаты характерных точек в местной системе координат (МСК)	
	Северной широты	Восточной долготы	X	Y
Точка 1	47°06'42.16	39°25'43.65	409724.40	1409817.08
Точка 2	47°06'41.60	39°25'44.48	409707.23	1409834.87
Точка 3	47°06'41.17	39°25'43.81	409693.93	1409821.09
Точка 4	47°06'41.75	39°25'43.00	409711.38	1409803.59


2. Схема границ территории объекта культурного наследия



Условные обозначения:

-  – объект культурного наследия;
-  – границы территории объекта культурного наследия;
- 1 – 4 – характерные точки границ территории объекта культурного наследия.

Председатель комитета
по охране объектов культурного
наследия Ростовской области



И.В. Грунский