



КОМИТЕТ ПО ОХРАНЕ ОБЪЕКТОВ КУЛЬТУРНОГО НАСЛЕДИЯ РОСТОВСКОЙ ОБЛАСТИ

ПОСТАНОВЛЕНИЕ

от 21.12.2018 № 20/01-01/429

г. Ростов-на-Дону

Об утверждении границ территории объекта культурного наследия регионального значения «Жилой дом головы городской управы В.И. Мышкина»

В соответствии со статьей 3¹ Федерального закона от 25.06.2002 № 73-ФЗ «Об объектах культурного наследия (памятниках истории и культуры) народов Российской Федерации», на основании проекта границ территории объекта культурного наследия регионального значения «Жилой дом головы городской управы В.И. Мышкина», решения Ростовского областного Совета народных депутатов (Малый Совет) от 18.11.1992 № 301 «О принятии на государственную охрану памятников истории и культуры в Ростовской области» комитет по охране объектов культурного наследия Ростовской области **п о с т а н о в л я е т**:


1. Утвердить границы территории объекта культурного наследия регионального значения «Жилой дом головы городской управы В.И. Мышкина», расположенного по адресу: Ростовская область, г. Азов, ул. Октябрьская, 47 (уточненный адрес: Ростовская область, г. Азов, ул. Октябрьская, 47, литер А), состоящего на государственной охране в соответствии с решением Ростовского областного Совета народных депутатов (Малый Совет) от 18.11.1992 № 301, согласно приложению.

2. Определить, что деятельность в границах территории объекта культурного наследия, указанного в пункте 1 настоящего постановления, осуществляется в соответствии с требованиями, предусмотренными статьями 5¹, 47³ Федерального закона от 25.06.2002 № 73-ФЗ.

3. Настоящее постановление вступает в силу со дня его официального опубликования.

4. Контроль за выполнением настоящего постановления возложить на заместителя председателя комитета по охране объектов культурного наследия Ростовской области – начальника отдела охраны объектов культурного наследия Коробову И.В.

Председатель комитета
по охране объектов культурного
наследия Ростовской области



И.В. Грунский

Приложение
к постановлению
комитета по охране объектов
культурного наследия
Ростовской области
от 21.12.2018 № 20/01-01/429

ГРАНИЦЫ

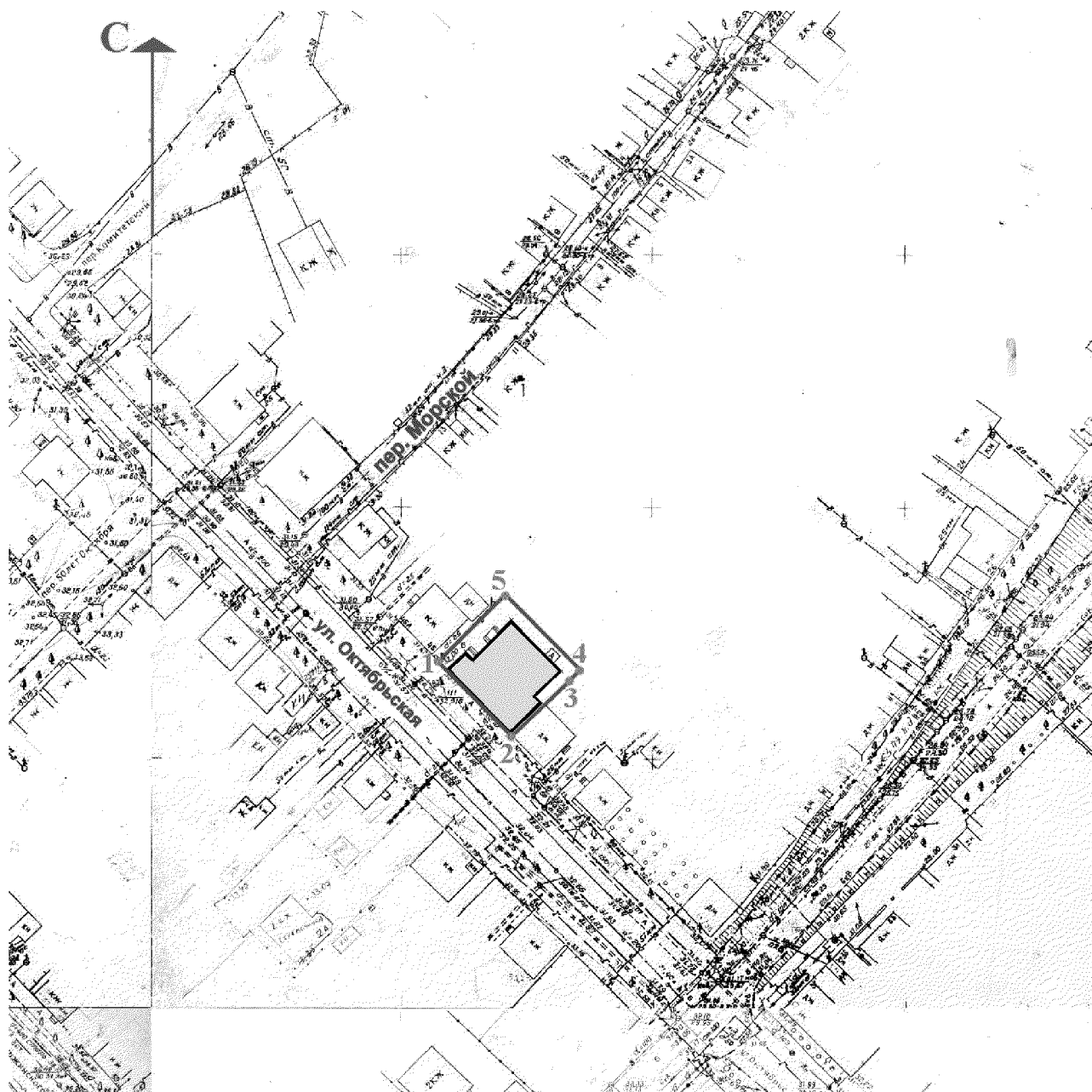
территории объекта культурного наследия регионального значения
«Жилой дом головы городской управы В.И. Мышкина», расположенного по адресу:
Ростовская область, г. Азов, ул. Октябрьская, 47 (уточненный адрес: Ростовская
область, г. Азов, ул. Октябрьская, 47, литер А), состоящего на государственной охране
в соответствии с решением Ростовского областного Совета народных депутатов
(Малый Совет) от 18.11.1992 № 301 «О принятии на государственную охрану
памятников истории и культуры в Ростовской области»

1. Таблица координат характерных точек границ территории
объекта культурного наследия регионального значения «Жилой дом головы городской
управы В.И. Мышкина», расположенного по адресу: Ростовская область, г. Азов, ул.
Октябрьская, 47 (уточненный адрес: Ростовская область, г. Азов, ул. Октябрьская, 47,
литер А), состоящего на государственной охране в соответствии с решением
Ростовского областного Совета народных депутатов (Малый Совет) от 18.11.1992
№ 301 «О принятии на государственную охрану памятников истории и культуры в
Ростовской области»


Объект культурного наследия регионального значения «Жилой дом головы городской управы В.И. Мышкина», расположен по адресу: Ростовская область, г. Азов, ул. Октябрьская, 47 (уточненный адрес: Ростовская область, г. Азов, ул. Октябрьская, 47, литер А), состоит на государственной охране в соответствии с решением Ростовского областного Совета народных депутатов (Малый Совет) от 18.11.1992 № 301 (далее – объект культурного наследия).

Обозначение (номер) характерной точки	Координаты характерных точек во Всемирной геодезической системе координат (WGS-84)		Координаты характерных точек в местной системе координат (МСК)	
	Северной широты	Восточной долготы	X	Y
Точка 1	47°06'40.96	39°25'50.85	409690.10	1409969.61
Точка 2	47°06'40.48	39°25'51.55	409675.40	1409984.67
Точка 3	47°06'40.82	39°25'52.09	409686.33	1409995.78
Точка 4	47°06'40.87	39°25'52.16	409687.81	1409997.13
Точка 5	47°06'41.36	39°25'51.45	409702.63	1409981.96

2. Схема границ территории объекта культурного наследия



Условные обозначения:



– объект культурного наследия;



– границы территории объекта культурного наследия;

1 – 5 – характерные точки границ территории объекта культурного наследия.

Председатель комитета
по охране объектов культурного
наследия Ростовской области



И.В. Грунский