



КОМИТЕТ ПО ОХРАНЕ ОБЪЕКТОВ КУЛЬТУРНОГО НАСЛЕДИЯ РОСТОВСКОЙ ОБЛАСТИ

ПОСТАНОВЛЕНИЕ

от 21.12.2018 № 20/01-01/428

г. Ростов-на-Дону

Об утверждении границ территории объекта культурного наследия регионального значения «Ансамбль зданий железнодорожного вокзала»

В соответствии со статьей 3¹ Федерального закона от 25.06.2002 № 73-ФЗ «Об объектах культурного наследия (памятниках истории и культуры) народов Российской Федерации», на основании проекта границ территории объекта культурного наследия регионального значения «Ансамбль зданий железнодорожного вокзала», решения Ростовского областного Совета народных депутатов (Малый Совет) от 18.11.1992 № 301 «О принятии на государственную охрану памятников истории и культуры в Ростовской области» комитет по охране объектов культурного наследия Ростовской области **п о с т а н о в л я е т:**


1. Утвердить границы территории объекта культурного наследия регионального значения «Ансамбль зданий железнодорожного вокзала», расположенного по адресу: Ростовская область, г. Азов, пл. Привокзальная, 12 (уточненный адрес: Ростовская область, г. Азов, станция Азов, литеры 1, 2; ул. Привокзальная, 10, литер Б), состоящего на государственной охране в соответствии с решением Ростовского областного Совета народных депутатов (Малый Совет) от 18.11.1992 № 301, согласно приложению.

2. Определить, что деятельность в границах территории объекта культурного наследия, указанного в пункте 1 настоящего постановления, осуществляется в соответствии с требованиями, предусмотренными статьями 5¹, 47³ Федерального закона от 25.06.2002 № 73-ФЗ.

3. Настоящее постановление вступает в силу со дня его официального опубликования.

4. Контроль за выполнением настоящего постановления возложить на заместителя председателя комитета по охране объектов культурного наследия Ростовской области – начальника отдела охраны объектов культурного наследия Коробову И.В.

Председатель комитета
по охране объектов культурного
наследия Ростовской области



И.В. Грунский

Приложение
к постановлению
комитета по охране объектов
культурного наследия
Ростовской области
от 21.12.2018 № 20/01-01/428

ГРАНИЦЫ

территории объекта культурного наследия регионального значения
«Ансамбль зданий железнодорожного вокзала», расположенного по адресу:
Ростовская область, г. Азов, пл. Привокзальная, 12 (уточненный адрес: Ростовская
область, г. Азов, станция Азов, литеры 1, 2; ул. Привокзальная, 10, литер Б),
состоящего на государственной охране в соответствии с решением Ростовского
областного Совета народных депутатов (Малый Совет) от 18.11.1992 № 301
«О принятии на государственную охрану памятников истории и культуры в
Ростовской области»

1. Таблица координат характерных точек границ территории
объекта культурного наследия регионального значения
«Ансамбль зданий железнодорожного вокзала», расположенного по адресу:
Ростовская область, г. Азов, пл. Привокзальная, 12 (уточненный адрес: Ростовская
область, г. Азов, станция Азов, литеры 1, 2; ул. Привокзальная, 10, литер Б),
состоящего на государственной охране в соответствии с решением Ростовского
областного Совета народных депутатов (Малый Совет) от 18.11.1992 № 301
«О принятии на государственную охрану памятников истории и культуры
в Ростовской области»

Объект культурного наследия регионального значения «Ансамбль зданий железнодорожного вокзала», расположенного по адресу: Ростовская область, г. Азов, пл. Привокзальная, 12 (уточненный адрес: Ростовская область, г. Азов, станция Азов, литеры 1, 2; ул. Привокзальная, 10, литер Б), состоит на государственной охране в соответствии с решением Ростовского областного Совета народных депутатов (Малый Совет) от 18.11.1992 № 301 (далее – объект культурного наследия). В состав объекта культурного наследия и границы территории входят: Здание железнодорожного вокзала; Жилой дом персонала железнодорожного вокзала; Пакгауз.

Участок № 1

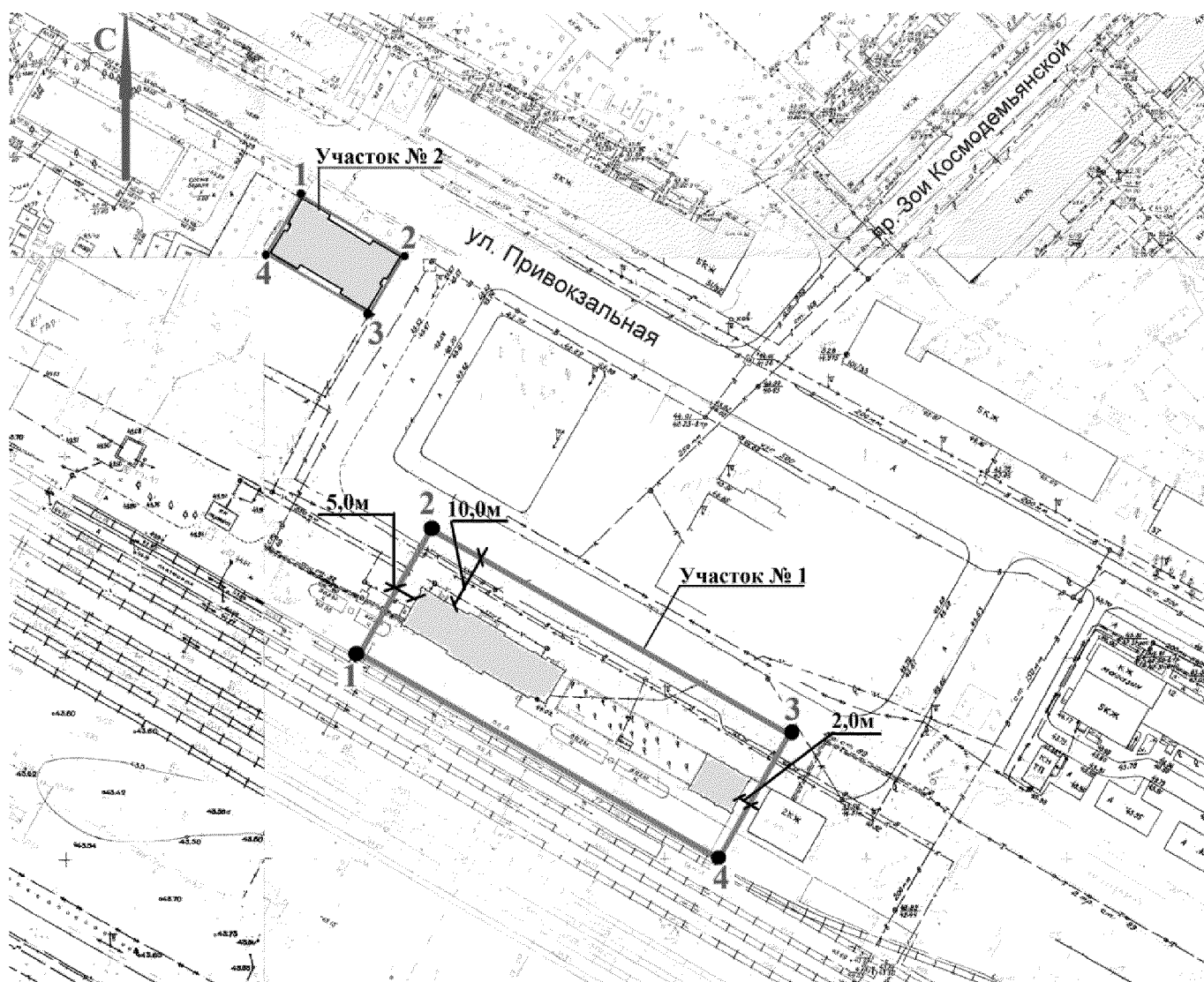
Обозначение (номер) характерной точки	Координаты характерных точек во Всемирной геодезической системе координат (WGS-84)		Координаты характерных точек в местной системе координат (МСК)	
	Северной широты	Восточной долготы	X	Y
Точка 1	47°05'55.23	39°25'01.49	408258.70	1408954.87
Точка 2	47°05'56.12	39°25'02.25	408286.57	1408970.34

Точка 3	47°05'54.45	39°25'06.40	408236.61	1409058.85
Точка 4	47°05'53.56	39°25'05.64	408208.74	1409043.38



Участок № 2

Обозначение (номер) характерной точки	Координаты характерных точек во Всемирной геодезической системе координат (WGS-84)		Координаты характерных точек в местной системе координат (МСК)	
	Северной широты	Восточной долготы	X	Y
Точка 1	47°05'58.92	39°25'00.80	408372.32	1408938.27
Точка 2	47°05'58.45	39°25'01.96	408358.28	1408962.99
Точка 3	47°05'58.00	39°25'01.57	408344.29	1408955.05
Точка 4	47°05'58.47	39°25'00.42	408358.33	1408930.33


2. Схема границ территории объекта культурного наследия



Условные обозначения:

-  – объект культурного наследия;
-  – границы территории объекта культурного наследия;
- 1 – 4** – характерные точки границ территории объекта культурного наследия.

Председатель комитета
по охране объектов культурного
наследия Ростовской области



И.В. Грунский