



КОМИТЕТ ПО ОХРАНЕ ОБЪЕКТОВ КУЛЬТУРНОГО НАСЛЕДИЯ РОСТОВСКОЙ ОБЛАСТИ

ПОСТАНОВЛЕНИЕ

от 21.12.2018 № 20/01-01/421

г. Ростов-на-Дону

Об утверждении границ территории объекта культурного наследия регионального значения «Дом Кравцова из двух частей с магазином внизу» (уточненное наименование: «Домовладение Е. Кравцовой»)

В соответствии со статьей 3¹ Федерального закона от 25.06.2002 № 73-ФЗ «Об объектах культурного наследия (памятниках истории и культуры) народов Российской Федерации», на основании проекта границ территории объекта культурного наследия регионального значения «Дом Кравцова из двух частей с магазином внизу» (уточненное наименование: «Домовладение Е. Кравцовой»), решения Ростовского областного Совета народных депутатов (Малый Совет) от 18.11.1992 № 301 «О принятии на государственную охрану памятников истории и культуры в Ростовской области» комитет по охране объектов культурного наследия Ростовской области **п о с т а н о в л я е т**:


1. Утвердить границы территории объекта культурного наследия регионального значения «Дом Кравцова из двух частей с магазином внизу» (уточненное наименование: «Домовладение Е. Кравцовой»), расположенного по адресу: Ростовская область, г. Азов, ул. Андреевская, 88 (уточненный адрес: Ростовская область, г. Азов, ул. Андреевская, 80, литеры А, Б, а, б, б1), состоящего на государственной охране в соответствии с решением Ростовского областного Совета народных депутатов (Малый Совет) от 18.11.1992 № 301, согласно приложению.

2. Определить, что деятельность в границах территории объекта культурного наследия, указанного в пункте 1 настоящего постановления, осуществляется в соответствии с требованиями, предусмотренными статьями 5¹, 47³ Федерального закона от 25.06.2002 № 73-ФЗ.

3. Настоящее постановление вступает в силу со дня его официального опубликования.

4. Контроль за выполнением настоящего постановления возложить на заместителя председателя комитета по охране объектов культурного наследия Ростовской области – начальника отдела охраны объектов культурного наследия Коробову И.В.

Председатель комитета
по охране объектов культурного
наследия Ростовской области



И.В. Грунский

Приложение
к постановлению
комитета по охране объектов
культурного наследия
Ростовской области
от 21.12.2018 № 20/01-01/421

ГРАНИЦЫ

территории объекта культурного наследия регионального значения «Дом Кравцова из двух частей с магазином внизу» (уточненное наименование: «Домовладение Е. Кравцовой»), расположенного по адресу: Ростовская область, г. Азов, ул. Андреевская, 88 (уточненный адрес: Ростовская область, г. Азов, ул. Андреевская, 80, литеры А, Б, а, б, б1), состоящего на государственной охране в соответствии с решением Ростовского областного Совета народных депутатов (Малый Совет) от 18.11.1992 № 301 «О принятии на государственную охрану памятников истории и культуры в Ростовской области»

1. Таблица координат характерных точек границ территории объекта культурного наследия регионального значения «Дом Кравцова из двух частей с магазином внизу» (уточненное наименование: «Домовладение Е. Кравцовой»), расположенного по адресу: Ростовская область, г. Азов, ул. Андреевская, 88 (уточненный адрес: Ростовская область, г. Азов, ул. Андреевская, 80, литеры А, Б, а, б, б1), состоящего на государственной охране в соответствии с решением Ростовского областного Совета народных депутатов (Малый Совет) от 18.11.1992 № 301 «О принятии на государственную охрану памятников истории и культуры в Ростовской области»

Объект культурного наследия регионального значения «Дом Кравцова из двух частей с магазином внизу» (уточненное наименование: «Домовладение Е. Кравцовой») расположен по адресу: Ростовская область, г. Азов, ул. Андреевская, 88 (уточненный адрес: Ростовская область, г. Азов, ул. Андреевская, 80, литеры А, Б, а, б, б1), состоит на государственной охране в соответствии с решением Ростовского областного Совета народных депутатов (Малый Совет) от 18.11.1992 № 301 (далее – объект культурного наследия).



Обозначение (номер) характерной точки	Координаты характерных точек во Всемирной геодезической системе координат (WGS-84)		Координаты характерных точек в местной системе координат (МСК)	
	Северной широты	Восточной долготы	X	Y
Точка 1	47°06'45.51	39°24'19.57	409795.36	1408042.65
Точка 2	47°06'45.33	39°24'19.00	409789.38	1408030.73
Точка 3	47°06'45.03	39°24'18.10	409779.72	1408011.97
Точка 4	47°06'44.77	39°24'17.37	409771.67	1407996.63

Точка 5	47°06'45.19	39°24'17.07	409784.30	1407990.06
Точка 6	47°06'45.43	39°24'17.81	409792.09	1408005.46
Точка 7	47°06'45.92	39°24'19.26	409807.93	1408035.89
Точка 8	47°06'45.83	39°24'19.34	409805.10	1408037.50


2. Схема границ территории объекта культурного наследия



Условные обозначения:

-  – объект культурного наследия;
-  – границы территории объекта культурного наследия;
- 1 – 8 – характерные точки границ территории объекта культурного наследия.

Председатель комитета
по охране объектов культурного
наследия Ростовской области



И.В. Грунский