



## КОМИТЕТ ПО ОХРАНЕ ОБЪЕКТОВ КУЛЬТУРНОГО НАСЛЕДИЯ РОСТОВСКОЙ ОБЛАСТИ

### ПОСТАНОВЛЕНИЕ

от 17.12.2018 № 20/01-01/410

г. Ростов-на-Дону

#### Об утверждении границ территории объекта культурного наследия регионального значения «Ансамбль мельницы казака Буланова»

В соответствии со статьей 3<sup>1</sup> Федерального закона от 25.06.2002 № 73-ФЗ «Об объектах культурного наследия (памятниках истории и культуры) народов Российской Федерации», на основании проекта границ территории объекта культурного наследия регионального значения «Ансамбль мельницы казака Буланова», решения Ростовского областного Совета народных депутатов (Малый Совет) от 18.11.1992 № 301 «О принятии на государственную охрану памятников истории и культуры в Ростовской области», постановления Главы Администрации Ростовской области от 10.05.2000 № 155 «Об изменении состава объектов памятника истории и культуры «Ансамбль мельницы казака Буланова» г. Азова» комитет по охране объектов культурного наследия Ростовской области **п о с т а н о в л я е т:**


1. Утвердить границы территории объекта культурного наследия регионального значения «Ансамбль мельницы казака Буланова», расположенного по адресу: Ростовская область, г. Азов, ул. 3. Космодемьянской, 64 ул. Мира (уточненный адрес: Ростовская область, г. Азов, ул. Мира, 45/64, литеры А, А3), состоящего на государственной охране в соответствии с решением Ростовского областного Совета народных депутатов (Малый Совет) от 18.11.1992 № 301 и постановлением Главы Администрации Ростовской области от 10.05.2000 № 155, согласно приложению.

2. Определить, что деятельность в границах территории объекта культурного наследия, указанного в пункте 1 настоящего постановления, осуществляется в соответствии с требованиями, предусмотренными статьями 5<sup>1</sup>, 47<sup>3</sup> Федерального закона от 25.06.2002 № 73-ФЗ.

3. Настоящее постановление вступает в силу со дня его официального опубликования.

4. Контроль за выполнением настоящего постановления возложить на заместителя председателя комитета по охране объектов культурного наследия Ростовской области – начальника отдела охраны объектов культурного наследия Коробову И.В.

Председатель комитета  
по охране объектов культурного  
наследия Ростовской области



И.В. Грунский

Приложение  
к постановлению  
комитета по охране объектов  
культурного наследия  
Ростовской области  
от 17.12.2018 № 20/01-01/410

**ГРАНИЦЫ**

территории объекта культурного наследия регионального значения  
«Ансамбль мельницы казака Буланова», расположенного по адресу: Ростовская  
область, г. Азов, ул. З. Космодемьянской, 64 ул. Мира  
(уточненный адрес: Ростовская область, г. Азов, ул. Мира, 45/64, литеры А,  
А3), состоящего на государственной охране в соответствии с решением  
Ростовского областного Совета народных депутатов (Малый Совет) от 18.11.1992  
№ 301 «О принятии на государственную охрану памятников истории и культуры  
в Ростовской области» и постановлением Главы Администрации Ростовской  
области от 10.05.2000 № 155 «Об изменении состава объектов памятника истории  
и культуры «Ансамбль мельницы казака Буланова» г. Азова»

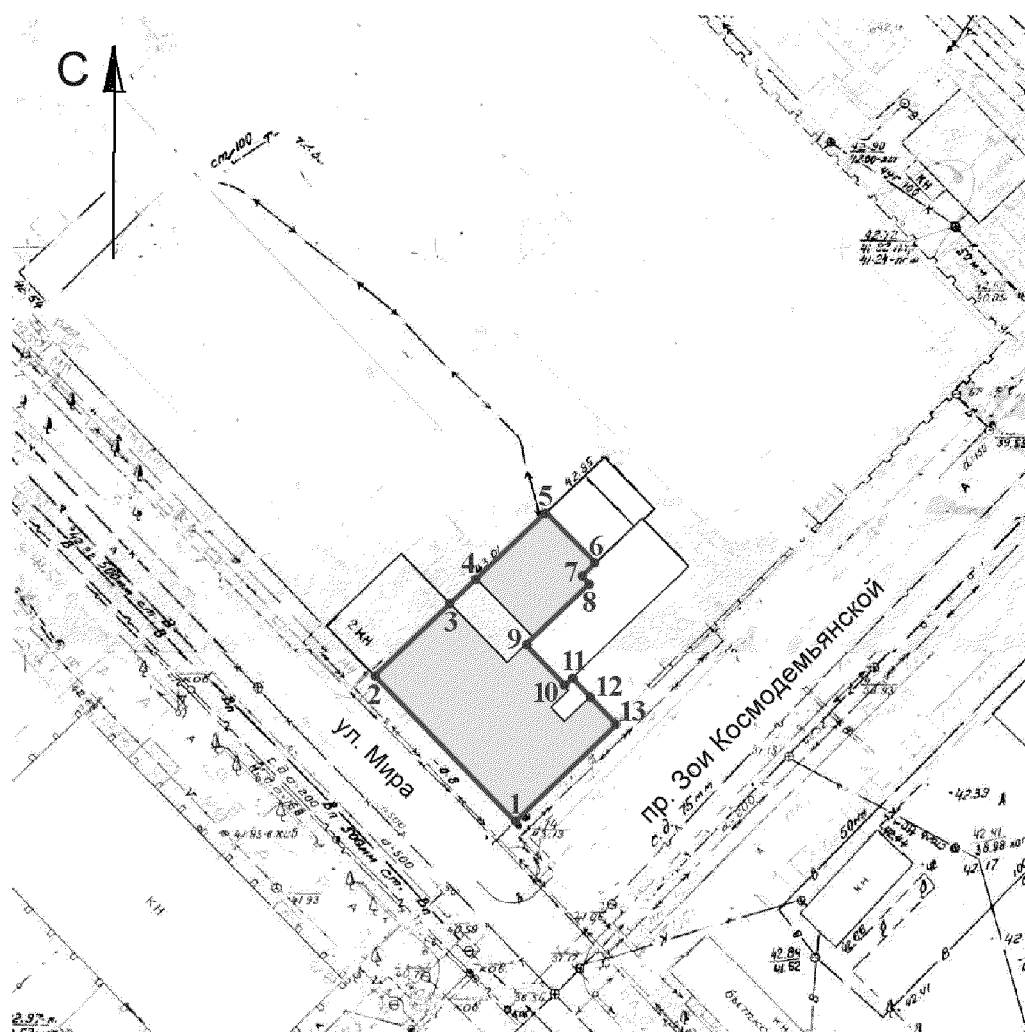
1. Таблица координат характерных точек границ территории  
объекта культурного наследия регионального значения «Ансамбль мельницы  
казака Буланова», расположенного по адресу: Ростовская область, г. Азов,  
ул. З. Космодемьянской, 64 ул. Мира (уточненный адрес: Ростовская область,  
г. Азов, ул. Мира, 45/64, литеры А, А3), состоящего на государственной охране  
в соответствии с решением Ростовского областного Совета народных депутатов  
(Малый Совет) от 18.11.1992 № 301 «О принятии на государственную охрану  
памятников истории и культуры в Ростовской области» и постановлением Главы  
Администрации Ростовской области от 10.05.2000 № 155 «Об изменении состава  
объектов памятника истории и культуры «Ансамбль мельницы  
казака Буланова» г. Азова»

Объект культурного наследия регионального значения «Ансамбль мельницы казака Буланова» (включает в себя следующие объекты: «Здание мельницы казака Буланова»; «Здание машинного зала») расположен по адресу: Ростовская область, г. Азов, ул. З. Космодемьянской, 64 ул. Мира (уточненный адрес: Ростовская область, г. Азов, ул. Мира, 45/64, литеры А, А3), состоит на государственной охране в соответствии с решением Ростовского областного Совета народных депутатов (Малый Совет) от 18.11.1992 № 301 и постановлением Главы Администрации Ростовской области от 10.05.2000 № 155 (далее – объект культурного наследия).

Обозначение (номер) характерной точки	Координаты характерных точек во Всемирной геодезической системе координат (WGS-84)	Координаты характерных точек в местной системе координат (МСК)
--	---	--


	Северной широты	Восточной долготы	X	Y
Точка 1	47°06'13.83	39°25'29.44	408843.91	1409533.63
Точка 2	47°06'14.42	39°25'28.62	408861.87	1409516.01
Точка 3	47°06'14.71	39°25'29.05	408870.98	1409524.93
Точка 4	47°06'14.80	39°25'29.19	408873.80	1409527.82
Точка 5	47°06'15.07	39°25'29.61	408882.43	1409536.56
Точка 6	47°06'14.88	39°25'29.90	408876.52	1409542.65
Точка 7	47°06'14.83	39°25'29.82	408874.85	1409540.99
Точка 8	47°06'14.79	39°25'29.87	408873.78	1409542.13
Точка 9	47°06'14.55	39°25'29.49	408866.04	1409534.31
Точка 10	47°06'14.38	39°25'29.72	408861.16	1409539.19
Точка 11	47°06'14.41	39°25'29.76	408862.05	1409540.10
Точка 12	47°06'14.33	39°25'29.86	408859.67	1409542.30
Точка 13	47°06'14.21	39°25'30.02	408855.96	1409545.72

## 2. Схема границ территории объекта культурного наследия



Условные обозначения:

 – объект культурного наследия;

 – границы территории объекта культурного наследия;

**1-13** – характерные точки границ территории объекта культурного наследия.

Председатель комитета  
по охране объектов культурного  
наследия Ростовской области



И.В. Грунский