



## КОМИТЕТ ПО ОХРАНЕ ОБЪЕКТОВ КУЛЬТУРНОГО НАСЛЕДИЯ РОСТОВСКОЙ ОБЛАСТИ

### ПОСТАНОВЛЕНИЕ

от 06.12.2018 № 20/01-01/393

г. Ростов-на-Дону

#### Об утверждении границ территории объекта культурного наследия регионального значения «Доходный дом А.И. Келле-Шагинова, 1910-е гг.»

В соответствии со статьей 3<sup>1</sup> Федерального закона от 25.06.2002 № 73-ФЗ «Об объектах культурного наследия (памятниках истории и культуры) народов Российской Федерации», на основании проекта границ территории объекта культурного наследия регионального значения «Доходный дом А.И. Келле-Шагинова, 1910-е гг.», постановления Главы Администрации Ростовской области от 09.10.1998 № 411 «О принятии на государственную охрану памятников истории и культуры г. Ростова-на-Дону и мерах по их охране» комитет по охране объектов культурного наследия Ростовской области **п о с т а н о в л я е т**:


1. Утвердить границы территории объекта культурного наследия регионального значения «Доходный дом А.И. Келле-Шагинова, 1910-е гг.», расположенного по адресу: Ростовская область, г. Ростов-на-Дону, ул. Станиславского, 100/83, ул. Обороны, литер А, состоящего на государственной охране в соответствии с постановлением Главы Администрации Ростовской области от 09.10.1998 № 411, согласно приложению.

2. Определить, что деятельность в границах территории объекта культурного наследия, указанного в пункте 1 настоящего постановления, осуществляется в соответствии с требованиями, предусмотренными статьями 5<sup>1</sup>, 47<sup>3</sup> Федерального закона от 25.06.2002 № 73-ФЗ.

3. Настоящее постановление вступает в силу со дня его официального опубликования.

4. Контроль за выполнением настоящего постановления возложить на заместителя председателя комитета по охране объектов культурного наследия Ростовской области – начальника отдела охраны объектов культурного наследия Коробову И.В.

Председатель комитета  
по охране объектов культурного  
наследия Ростовской области



И.В. Грунский

Приложение  
к постановлению  
комитета по охране объектов  
культурного наследия  
Ростовской области  
от 06.12.2018 № 20/01-01/393

**ГРАНИЦЫ**

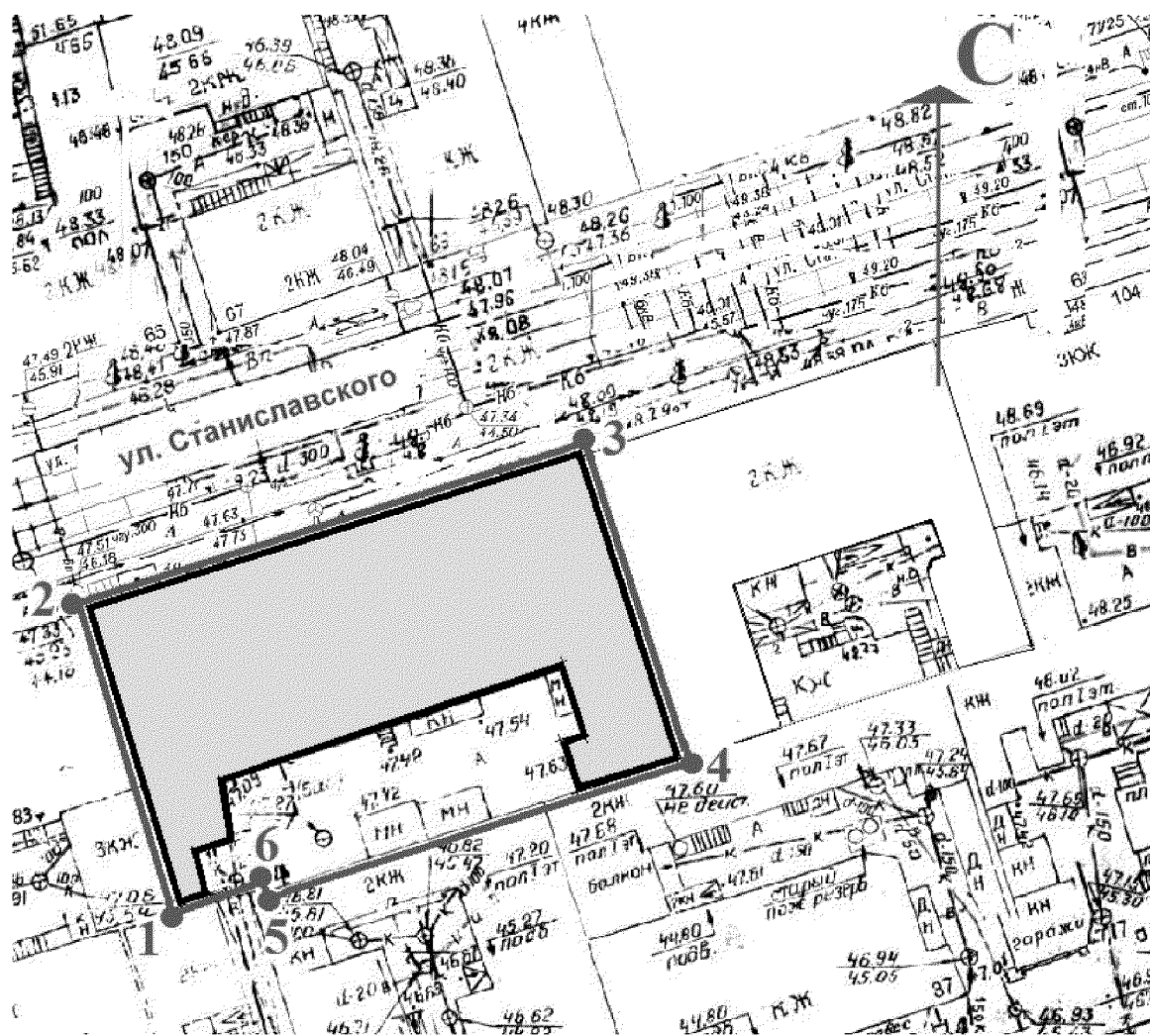
территории объекта культурного наследия регионального значения  
«Доходный дом А.И. Келле-Шагинова, 1910-е гг.», расположенного по адресу:  
Ростовская область, г. Ростов-на-Дону, ул. Станиславского, 100/83, ул. Обороны,  
литер А, состоящего на государственной охране в соответствии с постановлением  
Главы Администрации Ростовской области от 09.10.1998 № 411 «О принятии на  
государственную охрану памятников истории и культуры г. Ростова-на-Дону и мерах  
по их охране».

1. Таблица координат характерных точек границ территории  
объекта культурного наследия регионального значения «Доходный дом  
А.И. Келле-Шагинова, 1910-е гг.», расположенного по адресу: Ростовская область,  
г. Ростов-на-Дону, ул. Станиславского, 100/83, ул. Обороны, литер А, состоящего на  
государственной охране в соответствии с постановлением Главы Администрации  
Ростовской области от 09.10.1998 № 411 «О принятии на государственную охрану  
памятников истории и культуры г. Ростова-на-Дону и мерах по их охране».


Объект культурного наследия регионального значения «Доходный дом  
А.И. Келле-Шагинова, 1910-е гг.», расположен по адресу: Ростовская область,  
г. Ростов-на-Дону, ул. Станиславского, 100/83, ул. Обороны, литер А, состоит на  
государственной охране в соответствии с постановлением Главы Администрации  
Ростовской области от 09.10.1998 № 411 (далее – объект культурного наследия).

Обозначение (номер) характерной точки	Координаты характерных точек во Всемирной геодезической системе координат (WGS-84)		Координаты характерных точек в местной системе координат (МСК)	
	Северной широты	Восточной долготы	X	Y
Точка 1	47°13'05.19	39°42'58.32	421313.62	2204128.38
Точка 2	47°13'05.85	39°42'58.04	421334.21	2204122.93
Точка 3	47°13'06.18	39°42'59.63	421343.74	2204156.58
Точка 4	47°13'05.49	39°42'59.92	421322.37	2204162.32
Точка 5	47°13'05.21	39°42'58.58	421314.11	2204134.03
Точка 6	47°13'05.24	39°42'58.57	421315.09	2204133.78

## 2. Схема границ территории объекта культурного наследия



Условные обозначения:



— объект культурного наследия;



— границы территории объекта культурного наследия;

1 – 6 – характерные точки границ территории объекта культурного наследия.

Председатель комитета  
по охране объектов культурного  
наследия Ростовской области



И.В. Грунский