



## КОМИТЕТ ПО ОХРАНЕ ОБЪЕКТОВ КУЛЬТУРНОГО НАСЛЕДИЯ РОСТОВСКОЙ ОБЛАСТИ

### ПОСТАНОВЛЕНИЕ

от 06.12.2018 № 20/01-01/395

г. Ростов-на-Дону

#### Об утверждении границ территории объекта культурного наследия регионального значения «Доходный дом Л.Ф. Волкенштейна, кон. XIX – нач. XX вв.»

В соответствии со статьей 3<sup>1</sup> Федерального закона от 25.06.2002 № 73-ФЗ «Об объектах культурного наследия (памятниках истории и культуры) народов Российской Федерации», на основании проекта границ территории объекта культурного наследия регионального значения «Доходный дом Л.Ф. Волкенштейна, кон. XIX – нач. XX вв.», постановления Главы Администрации Ростовской области от 09.10.1998 № 411 «О принятии на государственную охрану памятников истории и культуры г. Ростова-на-Дону и мерах по их охране» комитет по охране объектов культурного наследия Ростовской области **п о с т а н о в л я е т**:


1. Утвердить границы территории объекта культурного наследия регионального значения «Доходный дом Л.Ф. Волкенштейна, кон. XIX – нач. XX вв.», расположенного по адресу: Ростовская область, г. Ростов-на-Дону, ул. Станиславского, 104/25, пер. Газетный, литер А, состоящего на государственной охране в соответствии с постановлением Главы Администрации Ростовской области от 09.10.1998 № 411, согласно приложению.

2. Определить, что деятельность в границах территории объекта культурного наследия, указанного в пункте 1 настоящего постановления, осуществляется в соответствии с требованиями, предусмотренными статьями 5<sup>1</sup>, 47<sup>3</sup> Федерального закона от 25.06.2002 № 73-ФЗ.

3. Настоящее постановление вступает в силу со дня его официального опубликования.

4. Контроль за выполнением настоящего постановления возложить на заместителя председателя комитета по охране объектов культурного наследия Ростовской области – начальника отдела охраны объектов культурного наследия Коробову И.В.

Председатель комитета  
по охране объектов культурного  
наследия Ростовской области



И.В. Грунский

Приложение  
к постановлению  
комитета по охране объектов  
культурного наследия  
Ростовской области  
от 06.12.2018 № 20/01-01/395

**ГРАНИЦЫ**

территории объекта культурного наследия регионального значения  
«Доходный дом Л.Ф. Волкенштейна, кон. XIX – нач. XX вв.», расположенного по  
адресу: Ростовская область, г. Ростов-на-Дону, ул. Станиславского, 104/25,  
пер. Газетный, литер А, состоящего на государственной охране в соответствии  
с постановлением Главы Администрации Ростовской области от 09.10.1998 № 411  
«О принятии на государственную охрану памятников истории и культуры  
г. Ростова-на-Дону и мерах по их охране».

1. Таблица координат характерных точек границ территории  
объекта культурного наследия регионального значения «Доходный дом  
Л.Ф. Волкенштейна, кон. XIX – нач. XX вв.», расположенного по адресу: Ростовская  
область, г. Ростов-на-Дону, ул. Станиславского, 104/25, пер. Газетный, литер А,  
состоящего на государственной охране в соответствии с постановлением Главы  
Администрации Ростовской области от 09.10.1998 № 411 «О принятии на  
государственную охрану памятников истории и культуры  
г. Ростова-на-Дону и мерах по их охране».


Объект культурного наследия регионального значения «Доходный дом Л.Ф. Волкенштейна, кон. XIX – нач. XX вв.», расположен по адресу: Ростовская область, г. Ростов-на-Дону, ул. Станиславского, 104/25, пер. Газетный, литер А, состоит на государственной охране в соответствии с постановлением Главы Администрации Ростовской области от 09.10.1998 № 411 (далее – объект культурного наследия).

Обозначение (номер) характерной точки	Координаты характерных точек во Всемирной геодезической системе координат (WGS-84)		Координаты характерных точек в местной системе координат (МСК)	
	Северной широты	Восточной долготы	X	Y
Точка 1	47°13'05.73	39°43'01.06	421329.39	2204186.45
Точка 2	47°13'06.45	39°43'00.75	421351.74	2204180.15
Точка 3	47°13'06.63	39°43'01.66	421357.10	2204199.49
Точка 4	47°13'06.59	39°43'01.76	421355.77	2204201.63
Точка 5	47°13'05.94	39°43'02.05	421335.38	2204207.36

## 2. Схема границ территории объекта культурного наследия



Условные обозначения:



– объект культурного наследия;




– границы территории объекта культурного наследия;

1 – 5

– характерные точки границ территории объекта культурного наследия.

Председатель комитета  
по охране объектов культурного  
наследия Ростовской области



И.В. Грунский