



КОМИТЕТ ПО ОХРАНЕ ОБЪЕКТОВ КУЛЬТУРНОГО НАСЛЕДИЯ РОСТОВСКОЙ ОБЛАСТИ

ПОСТАНОВЛЕНИЕ

от 06.12.2018 № 20/01-01/396

г. Ростов-на-Дону

Об утверждении границ территории выявленного объекта культурного наследия «Доходный дом Ф.А. Ильешева, посл. четв. XIX в.» (уточненное наименование: «Доходный дом А.К. Ильешева»)

В соответствии со статьей 3¹ Федерального закона от 25.06.2002 № 73-ФЗ «Об объектах культурного наследия (памятниках истории и культуры) народов Российской Федерации», на основании проекта границ территории выявленного объекта культурного наследия «Доходный дом Ф.А. Ильешева, посл. четв. XIX в.» (уточненное наименование: «Доходный дом А.К. Ильешева»), приказа государственного учреждения «Областная инспекция по охране и эксплуатации памятников истории и культуры» от 29.12.2004 № 191 «Об утверждении списка выявленных объектов культурного наследия» комитет по охране объектов культурного наследия Ростовской области **п о с т а н о в л я е т**:

1. Утвердить границы территории выявленного объекта культурного наследия «Доходный дом Ф.А. Ильешева, посл. четв. XIX в.» (уточненное наименование: «Доходный дом А.К. Ильешева»), расположенного по адресу: Ростовская область, г. Ростов-на-Дону, ул. Станиславского, 92/22, пр. Семашко (уточненный адрес: Ростовская область, г. Ростов-на-Дону, ул. Станиславского, 92/22, пер. Семашко/ул. Обороны, 75, литер А), состоящего на государственной охране в соответствии с приказом государственного учреждения «Областная инспекция по охране и эксплуатации памятников истории и культуры» от 29.12.2004 № 191, согласно приложению.

2. Определить, что деятельность в границах территории объекта культурного наследия, указанного в пункте 1 настоящего постановления, осуществляется в соответствии с требованиями, предусмотренными статьями 5¹, 47³ Федерального закона от 25.06.2002 № 73-ФЗ.

3. Настоящее постановление вступает в силу со дня его официального опубликования.

4. Контроль за выполнением настоящего постановления возложить на заместителя председателя комитета по охране объектов культурного наследия Ростовской области – начальника отдела охраны объектов культурного наследия Коровову И.В.

Председатель комитета
по охране объектов культурного
наследия Ростовской области



И.В. Грунский

Приложение
к постановлению
комитета по охране объектов
культурного наследия
Ростовской области
от 06.12.2018 № 20/01-01/396

ГРАНИЦЫ

территории выявленного объекта культурного наследия
«Доходный дом Ф.А. Ильяшева, посл. четв. XIX в.» (уточненное наименование:
«Доходный дом А.К. Ильяшева»), расположенного по адресу: Ростовская область,
г. Ростов-на-Дону, ул. Станиславского, 92/22, пр. Семашко (уточненный адрес:
Ростовская область, г. Ростов-на-Дону, ул. Станиславского, 92/22, пер. Семашко/
ул. Обороны, 75, литер А), состоящего на государственной охране в соответствии
с приказом государственного учреждения «Областная инспекция по охране
и эксплуатации памятников истории и культуры» от 29.12.2004 № 191
«Об утверждении списка выявленных объектов культурного наследия»

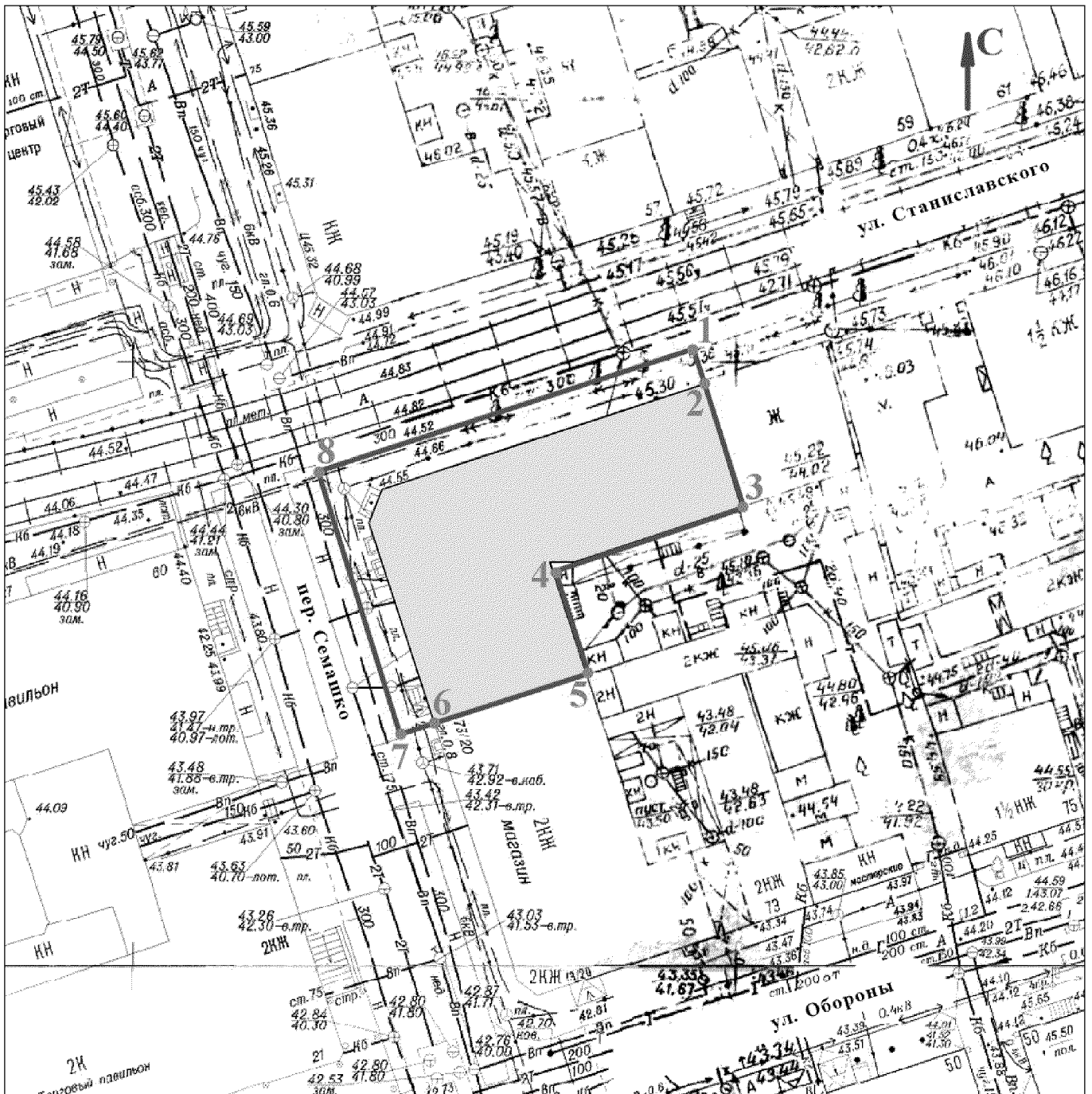
1. Таблица координат характерных точек границ территории
выявленного объекта культурного наследия «Доходный дом Ф.А. Ильяшева,
посл. четв. XIX в.» (уточненное наименование: «Доходный дом А.К. Ильяшева»),
расположенного по адресу: Ростовская область, г. Ростов-на-Дону,
ул. Станиславского, 92/22, пр. Семашко (уточненный адрес: Ростовская область,
г. Ростов-на-Дону, ул. Станиславского, 92/22, пер. Семашко/ул. Обороны, 75, литер А),
состоящего на государственной охране в соответствии с приказом государственного
учреждения «Областная инспекция по охране и эксплуатации памятников истории и
культуры» от 29.12.2004 № 191 «Об утверждении списка выявленных объектов
культурного наследия»

Выявленный объект культурного наследия «Доходный дом Ф.А. Ильяшева,
посл. четв. XIX в.» (уточненное наименование: «Доходный дом А.К. Ильяшева»),
расположен по адресу: Ростовская область, г. Ростов-на-Дону, ул. Станиславского,
92/22, пр. Семашко (уточненный адрес: Ростовская область, г. Ростов-на-Дону,
ул. Станиславского, 92/22, пер. Семашко/ул. Обороны, 75, литер А), состоит на
государственной охране в соответствии с приказом государственного учреждения
«Областная инспекция по охране и эксплуатации памятников истории и культуры» от
29.12.2004 № 191 (далее – объект культурного наследия).



Обозначение (номер) характерной точки	Координаты характерных точек во Всемирной геодезической системе координат (WGS-84)		Координаты характерных точек в местной системе координат (МСК)	
	Северной широты	Восточной долготы	X	Y
Точка 1	47°13'05.16	39°42'54.18	421314.07	2204041.25
Точка 2	47°13'05.07	39°42'54.22	421311.33	2204042.10

Точка 3	47°13'04.74	39°42'54.37	421300.92	2204045.04
Точка 4	47°13'04.58	39°42'53.63	421296.34	2204029.45
Точка 5	47°13'04.32	39°42'53.75	421288.24	2204031.96
Точка 6	47°13'04.19	39°42'53.17	421284.63	2204019.57
Точка 7	47°13'04.17	39°42'53.03	421283.85	2204016.64
Точка 8	47°13'04.85	39°42'52.73	421305.07	2204010.77

2. Схема границ территории объекта культурного наследия



Условные обозначения:

-  – объект культурного наследия;
-  – границы территории объекта культурного наследия;
- 1 – 8** – характерные точки границ территории объекта культурного наследия.

Председатель комитета
по охране объектов культурного
наследия Ростовской области



И.В. Грунский