



КОМИТЕТ ПО ОХРАНЕ ОБЪЕКТОВ КУЛЬТУРНОГО НАСЛЕДИЯ РОСТОВСКОЙ ОБЛАСТИ

ПОСТАНОВЛЕНИЕ

от 06.12.2018 № 20/01-01/404

г. Ростов-на-Дону

Об утверждении границ территории выявленного объекта культурного наследия «Дом М. Чибухчиева, III четв. XIX в.» (уточненное наименование: «Дом Д.И. Жученкова»)

В соответствии со статьей 3¹ Федерального закона от 25.06.2002 № 73-ФЗ «Об объектах культурного наследия (памятниках истории и культуры) народов Российской Федерации», на основании проекта границ территории выявленного объекта культурного наследия «Дом М. Чибухчиева, III четв. XIX в.» (уточненное наименование: «Дом Д.И. Жученкова»), приказа государственного учреждения «Областная инспекция по охране и эксплуатации памятников истории и культуры» от 20.12.2004 № 183 «Об утверждении списка выявленных объектов культурного наследия» комитет по охране объектов культурного наследия Ростовской области **п о с т а н о в л я е т**:


1. Утвердить границы территории выявленного объекта культурного наследия «Дом М. Чибухчиева, III четв. XIX в.» (уточненное наименование: «Дом Д.И. Жученкова»), расположенного по адресу: Ростовская область, г. Ростов-на-Дону, ул. 1-я Майская, 47 (уточненный адрес: Ростовская область, г. Ростов-на-Дону, ул. 1-я Майская, 47/13, ул. 6-я линия, литеры А, а), состоящего на государственной охране в соответствии с приказом государственного учреждения «Областная инспекция по охране и эксплуатации памятников истории и культуры» от 20.12.2004 № 183, согласно приложению.

2. Определить, что деятельность в границах территории объекта культурного наследия, указанного в пункте 1 настоящего постановления, осуществляется в соответствии с требованиями, предусмотренными статьями 5¹, 47³ Федерального закона от 25.06.2002 № 73-ФЗ.

3. Настоящее постановление вступает в силу со дня его официального опубликования.

4. Контроль за выполнением настоящего постановления возложить на заместителя председателя комитета по охране объектов культурного наследия Ростовской области – начальника отдела охраны объектов культурного наследия Коробову И.В.

Председатель комитета
по охране объектов культурного
наследия Ростовской области



И.В. Грунский

Приложение
к постановлению
комитета по охране объектов
культурного наследия
Ростовской области
от 06.12.2018 № 20/01-01/404

ГРАНИЦЫ

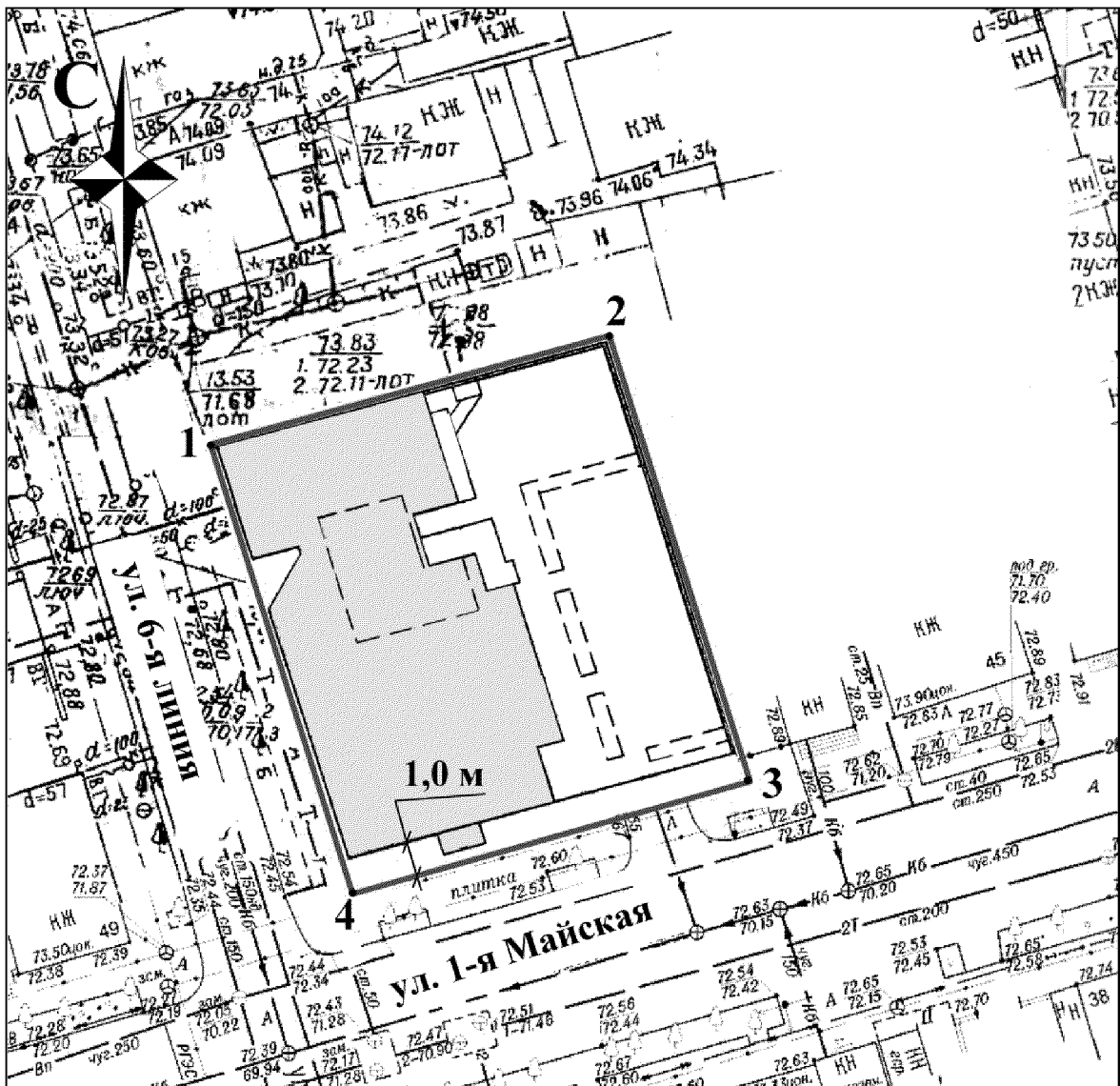
территории выявленного объекта культурного наследия
«Дом М. Чибухчиева, III четв. XIX в.» (уточненное наименование:
«Дом Д.И. Жученкова»), расположенного по адресу: Ростовская область,
г. Ростов-на-Дону, ул. 1-я Майская, 47 (уточненный адрес: Ростовская
область, г. Ростов-на-Дону, ул. 1-я Майская, 47/13, ул. 6-я линия, литеры А, а),
состоящего на государственной охране в соответствии с приказом
государственного учреждения «Областная инспекция по охране и эксплуатации
памятников истории и культуры» от 20.12.2004 № 183 «Об утверждении списка
выявленных объектов культурного наследия»

1. Описание границ территории выявленного объекта культурного наследия
«Дом М. Чибухчиева, III четв. XIX в.» (уточненное наименование:
«Дом Д.И. Жученкова»), расположенного по адресу: Ростовская область,
г. Ростов-на-Дону, ул. 1-я Майская, 47 (уточненный адрес: Ростовская
область, г. Ростов-на-Дону, ул. 1-я Майская, 47/13, ул. 6-я линия, литеры А, а),
состоящего на государственной охране в соответствии с приказом
государственного учреждения «Областная инспекция по охране и эксплуатации
памятников истории и культуры» от 20.12.2004 № 183 «Об утверждении списка
выявленных объектов культурного наследия»

Выявленный объект культурного наследия «Дом М. Чибухчиева, III четв. XIX в.» (уточненное наименование: «Дом Д.И. Жученкова») расположен по адресу: Ростовская область, г. Ростов-на-Дону, ул. 1-я Майская, 47 (уточненный адрес: Ростовская область, г. Ростов-на-Дону, ул. 1-я Майская, 47/13, ул. 6-я линия, литеры А, а), состоит на государственной охране в соответствии с приказом государственного учреждения «Областная инспекция по охране и эксплуатации памятников истории и культуры» от 20.12.2004 № 183 (далее – объект культурного наследия).


Обозначение (номер) характерной точки	Координаты характерных точек во Всемирной геодезической системе координат (WGS-84)		Координаты характерных точек в местной системе координат (МСК)	
	Северной широты	Восточной долготы	X	Y
Точка 1	47°13'51.36	39°45'10.03	422695.12	2206922.13
Точка 2	47°13'51.63	39°45'11.46	422702.98	2206952.35
Точка 3	47°13'50.50	39°45'11.96	422667.78	2206962.37
Точка 4	47°13'50.22	39°45'10.52	422659.59	2206931.95

2. Схема границ территории объекта культурного наследия




Условные обозначения:

 - объект культурного наследия;

 - границы территории объекта культурного наследия;

1-4 - характерные точки границ территории объекта культурного наследия.

Председатель комитета
по охране объектов культурного
наследия Ростовской области



И.В. Грунский