



КОМИТЕТ ПО ОХРАНЕ ОБЪЕКТОВ КУЛЬТУРНОГО НАСЛЕДИЯ РОСТОВСКОЙ ОБЛАСТИ

ПОСТАНОВЛЕНИЕ

от 06.12.2018 № 20/01-01/398

г. Ростов-на-Дону

Об утверждении границ территории выявленного объекта культурного наследия «Здание М.Б. Рындзюн, где располагалась водолечебница и женская консультация врача И.Г. Рындзюн»

В соответствии со статьей 3¹ Федерального закона от 25.06.2002 № 73-ФЗ «Об объектах культурного наследия (памятниках истории и культуры) народов Российской Федерации», на основании проекта границ территории выявленного объекта культурного наследия «Здание М.Б. Рындзюн, где располагалась водолечебница и женская консультация врача И.Г. Рындзюн», приказа министерства культуры Ростовской области от 15.11.2010 № 53-Н «О включении в Список выявленных объектов культурного наследия Ростовской области зданий, представляющих историко-культурную ценность, расположенных в г. Ростове-на-Дону» комитет по охране объектов культурного наследия Ростовской области **п о с т а н о в л я е т**:

1. Утвердить границы территории выявленного объекта культурного наследия «Здание М.Б. Рындзюн, где располагалась водолечебница и женская консультация врача И.Г. Рындзюн», расположенного по адресу: Ростовская область, г. Ростов-на-Дону, ул. Социалистическая, 94, литер «А» (уточненный адрес: Ростовская область, г. Ростов-на-Дону, ул. Социалистическая, 94, литер В(А)), состоящего на государственной охране в соответствии с приказом министерства культуры Ростовской области от 15.11.2010 № 53-Н, согласно приложению.

2. Определить, что деятельность в границах территории объекта культурного наследия, указанного в пункте 1 настоящего постановления, осуществляется в соответствии с требованиями, предусмотренными статьями 5¹, 47³ Федерального закона от 25.06.2002 № 73-ФЗ.

3. Настоящее постановление вступает в силу со дня его официального опубликования.

4. Контроль за выполнением настоящего постановления возложить на заместителя председателя комитета по охране объектов культурного наследия Ростовской области – начальника отдела охраны объектов культурного наследия Коробову И.В.

Председатель комитета
по охране объектов культурного
наследия Ростовской области



И.В. Грунский

Приложение
к постановлению
комитета по охране объектов
культурного наследия
Ростовской области
от 06.12.2018 № 20/01-01/398

ГРАНИЦЫ

территории выявленного объекта культурного наследия

«Здание М.Б. Рындзюн, где располагалась водолечебница и женская консультация врача И.Г. Рындзюн», расположенного по адресу: Ростовская область, г. Ростов-на-Дону, ул. Социалистическая, 94, литер «А» (уточненный адрес: Ростовская область, г. Ростов-на-Дону, ул. Социалистическая, 94, литер В(А)), состоящего на государственной охране в соответствии с приказом министерства культуры Ростовской области от 15.11.2010 № 53-Н «О включении в Список выявленных объектов культурного наследия Ростовской области зданий, представляющих историко-культурную ценность, расположенных в г. Ростове-на-Дону»

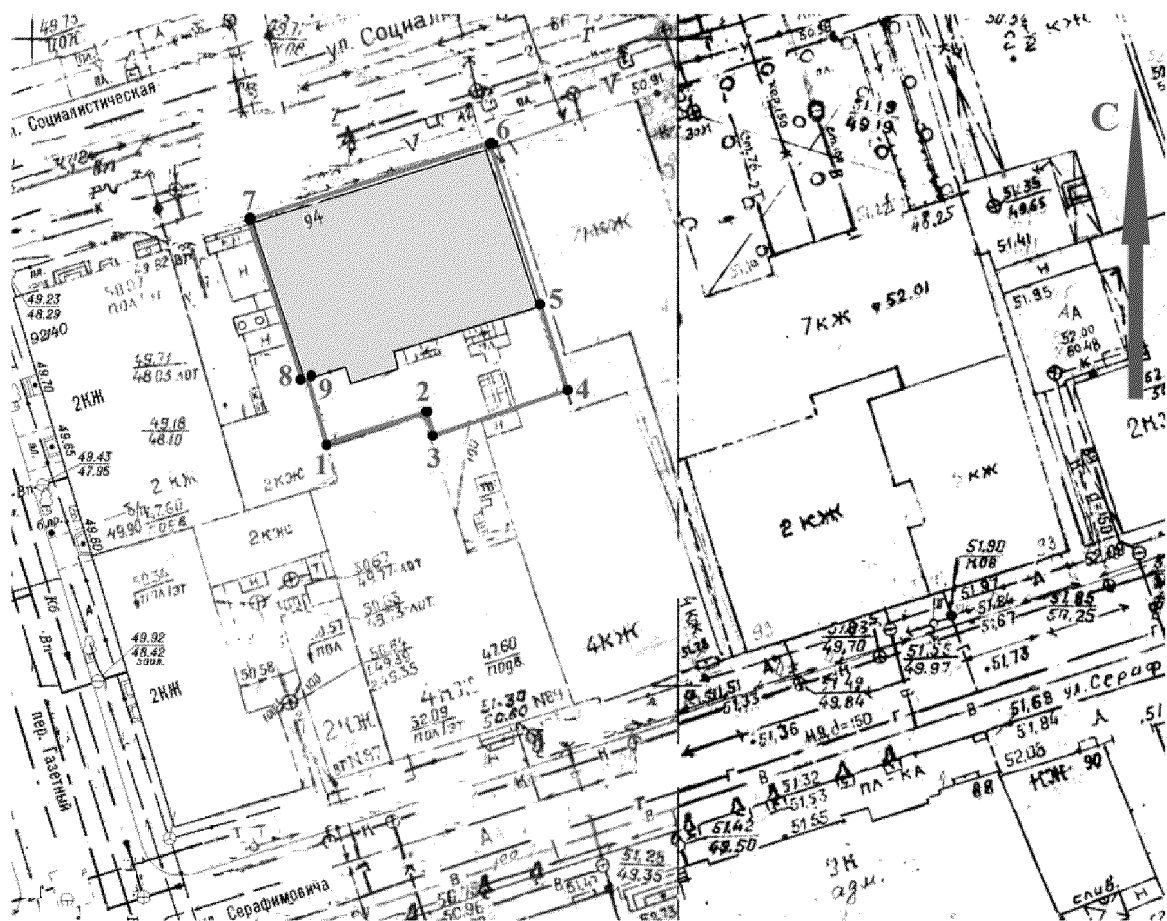
1. Таблица координат характерных точек границ территории выявленного объекта культурного наследия «Здание М.Б. Рындзюн, где располагалась водолечебница и женская консультация врача И.Г. Рындзюн», расположенного по адресу: Ростовская область, г. Ростов-на-Дону, ул. Социалистическая, 94, литер «А» (уточненный адрес: Ростовская область, г. Ростов-на-Дону, ул. Социалистическая, 94, литер В(А)), состоящего на государственной охране в соответствии с приказом министерства культуры Ростовской области от 15.11.2010 № 53-Н «О включении в Список выявленных объектов культурного наследия Ростовской области зданий, представляющих историко-культурную ценность, расположенных в г. Ростове-на-Дону»

Выявленный объект культурного наследия «Здание М.Б. Рындзюн, где располагалась водолечебница и женская консультация врача И.Г. Рындзюн», расположен по адресу: Ростовская область, г. Ростов-на-Дону, ул. Социалистическая, 94, литер «А» (уточненный адрес: Ростовская область, г. Ростов-на-Дону, ул. Социалистическая, 94, литер В(А)), состоит на государственной охране в соответствии с приказом министерства культуры Ростовской области от 15.11.2010 № 53-Н (далее – объект культурного наследия).


Обозначение (номер) характерной точки	Координаты характерных точек во Всемирной геодезической системе координат (WGS-84)		Координаты характерных точек в местной системе координат (МСК)	
	Северной широты	Восточной долготы	X	Y
Точка 1	47°13'13.82	39°43'00.25	421579.43	2204173.43
Точка 2	47°13'13.91	39°43'00.69	421582.21	2204182.65

Точка 3	47°13'13.83	39°43'00.72	421579.72	2204183.40
Точка 4	47°13'13.93	39°43'01.16	421582.53	2204192.67
Точка 5	47°13'14.14	39°43'01.08	421588.93	2204191.12
Точка 6	47°13'14.53	39°43'00.91	421601.15	2204187.57
Точка 7	47°13'14.34	39°43'00.03	421595.59	2204168.98
Точка 8	47°13'13.95	39°43'00.17	421583.64	2204171.89
Точка 9	47°13'13.96	39°43'00.19	421583.70	2204172.13

2. Схема границ территории объекта культурного наследия



Условные обозначения:




– объект культурного наследия;



– границы территории объекта культурного наследия;

1 – 9 – характерные точки границ территории объекта культурного наследия.

Председатель комитета
по охране объектов культурного
наследия Ростовской области



И.В. Грунский