



КОМИТЕТ ПО ОХРАНЕ ОБЪЕКТОВ КУЛЬТУРНОГО НАСЛЕДИЯ РОСТОВСКОЙ ОБЛАСТИ

ПОСТАНОВЛЕНИЕ

от 01.11.2018 № 20/01-01/327

г. Ростов-на-Дону

Об утверждении границ территории выявленного объекта культурного наследия «Доходный дом Х.Ш. Гринштейна, в котором жил и работал городской архитектор Г.Н. Васильев, кон. XIX в.»

В соответствии со статьей 3¹ Федерального закона от 25.06.2002 № 73-ФЗ «Об объектах культурного наследия (памятниках истории и культуры) народов Российской Федерации», на основании проекта границ территории выявленного объекта культурного наследия «Доходный дом Х.Ш. Гринштейна, в котором жил и работал городской архитектор Г.Н. Васильев, кон. XIX в.», приказа государственного учреждения «Областная инспекция по охране и эксплуатации памятников истории и культуры» от 29.12.2004 № 191 «Об утверждении списка выявленных объектов культурного наследия» комитет по охране объектов культурного наследия Ростовской области **п о с т а н о в л я е т**:


1. Утвердить границы территории выявленного объекта культурного наследия «Доходный дом Х.Ш. Гринштейна, в котором жил и работал городской архитектор Г.Н. Васильев, кон. XIX в.», расположенного по адресу: Ростовская область, г. Ростов-на-Дону, ул. Пушкинская, 132/59, пр. Чехова (уточненный адрес: Ростовская область, г. Ростов-на-Дону, ул. Пушкинская, 132/59, пр. Чехова, литеры А, А1), состоящего на государственной охране в соответствии с приказом государственного учреждения «Областная инспекция по охране и эксплуатации памятников истории и культуры» от 29.12.2004 № 191, согласно приложению.

2. Определить, что деятельность в границах территории объекта культурного наследия, указанного в пункте 1 настоящего постановления, осуществляется в соответствии с требованиями, предусмотренными статьями 5¹, 47³ Федерального закона от 25.06.2002 № 73-ФЗ.

3. Настоящее постановление вступает в силу со дня его официального опубликования.

4. Контроль за выполнением настоящего постановления возложить на заместителя председателя комитета по охране объектов культурного наследия Ростовской области – начальника отдела охраны объектов культурного наследия Коробову И.В.

Председатель комитета
по охране объектов культурного
наследия Ростовской области



И.В. Грунский

Приложение
к постановлению
комитета по охране объектов
культурного наследия
Ростовской области
от 01.11.2018 № 20/01-01/327

ГРАНИЦЫ

территории выявленного объекта культурного наследия

«Доходный дом Х.Ш. Гринштейна, в котором жил и работал городской архитектор Г.Н. Васильев, кон. XIX в.», расположенного по адресу: Ростовская область, г. Ростов-на-Дону, ул. Пушкинская, 132/59, пр. Чехова (уточненный адрес: Ростовская область, г. Ростов-на-Дону, ул. Пушкинская, 132/59, пр. Чехова, литеры А, А1), состоящего на государственной охране в соответствии с приказом государственного учреждения «Областная инспекция по охране и эксплуатации памятников истории и культуры» от 29.12.2004 № 191

«Об утверждении списка выявленных объектов культурного наследия»

1. Таблица координат характерных точек границ территории
выявленного объекта культурного наследия

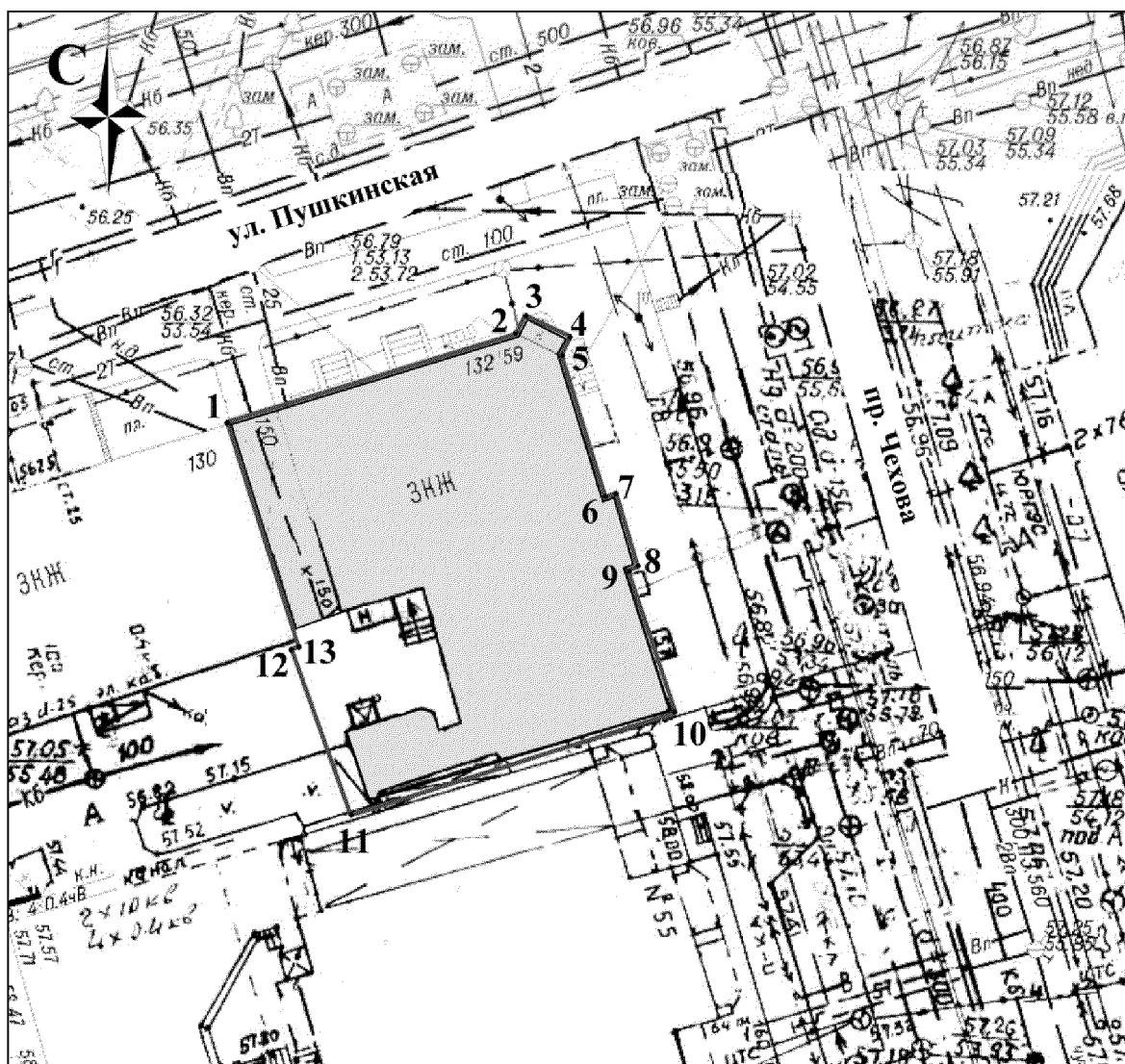
«Доходный дом Х.Ш. Гринштейна, в котором жил и работал городской архитектор Г.Н. Васильев, кон. XIX в.», расположенного по адресу: Ростовская область, г. Ростов-на-Дону, ул. Пушкинская, 132/59, пр. Чехова (уточненный адрес: Ростовская область, г. Ростов-на-Дону, ул. Пушкинская, 132/59, пр. Чехова, литеры А, А1), состоящего на государственной охране в соответствии с приказом государственного учреждения «Областная инспекция по охране и эксплуатации памятников истории и культуры» от 29.12.2004 № 191 «Об утверждении списка выявленных объектов культурного наследия»

Выявленный объект культурного наследия «Доходный дом Х.Ш. Гринштейна, в котором жил и работал городской архитектор Г.Н. Васильев, кон. XIX в.», расположен по адресу: Ростовская область, г. Ростов-на-Дону, ул. Пушкинская, 132/59, пр. Чехова (уточненный адрес: Ростовская область, г. Ростов-на-Дону, ул. Пушкинская, 132/59, пр. Чехова, литеры А, А1), состоит на государственной охране в соответствии с приказом государственного учреждения «Областная инспекция по охране и эксплуатации памятников истории и культуры» от 29.12.2004 № 191 (далее – объект культурного наследия).

Обозначение (номер) характерной точки	Координаты характерных точек во Всемирной геодезической системе координат (WGS-84)		Координаты характерных точек в местной системе координат (МСК)	
	Северной широты	Восточной долготы	X	Y
Точка 1	47°13'35.28	39°43'20.31	422235.22	2204606.06


Точка 2	47°13'35.44	39°43'21.11	422240.01	2204623.00
Точка 3	47°13'35.47	39°43'21.13	422240.85	2204623.43
Точка 4	47°13'35.43	39°43'21.24	422239.54	2204625.86
Точка 5	47°13'35.40	39°43'21.22	422238.67	2204625.39
Точка 6	47°13'35.13	39°43'21.33	422230.37	2204627.62
Точка 7	47°13'35.13	39°43'21.35	422230.34	2204628.01
Точка 8	47°13'35.02	39°43'21.39	422226.97	2204628.76
Точка 9	47°13'35.01	39°43'21.38	422226.66	2204628.56
Точка 10	47°13'34.75	39°43'21.50	422218.49	2204630.91
Точка 11	47°13'34.58	39°43'20.66	422213.69	2204613.08
Точка 12	47°13'34.87	39°43'20.51	422222.50	2204610.19
Точка 13	47°13'34.87	39°43'20.54	422222.69	2204610.71

2. Схема границ территории объекта культурного наследия




Условные обозначения:

 – объект культурного наследия;

 – границы территории объекта культурного наследия;

1-13 – характерные точки границ территории объекта культурного наследия.

Председатель комитета
по охране объектов культурного
наследия Ростовской области



И.В. Грунский