



КОМИТЕТ ПО ОХРАНЕ ОБЪЕКТОВ КУЛЬТУРНОГО НАСЛЕДИЯ РОСТОВСКОЙ ОБЛАСТИ

ПОСТАНОВЛЕНИЕ

от 01.11.2018 № 20/01-01/337

г. Ростов-на-Дону

Об утверждении границ территории объекта культурного наследия регионального значения «Доходный дом Е. Сагирова, кон. XIX в.»

В соответствии со статьей 3¹ Федерального закона от 25.06.2002 № 73-ФЗ «Об объектах культурного наследия (памятниках истории и культуры) народов Российской Федерации», на основании проекта границ территории объекта культурного наследия регионального значения «Доходный дом Е. Сагирова, кон. XIX в.», постановления Главы Администрации Ростовской области от 09.10.1998 № 411 «О принятии на государственную охрану памятников истории и культуры г. Ростова-на-Дону и мерах по их охране» комитет по охране объектов культурного наследия Ростовской области **п о с т а н о в л я е т**:

1. Утвердить границы территории объекта культурного наследия регионального значения «Доходный дом Е. Сагирова, кон. XIX в.», расположенного по адресу: Ростовская область, г. Ростов-на-Дону, пл. Базарная, 7/1, ул. 22-я Линия, литер А, состоящего на государственной охране в соответствии с постановлением Главы Администрации Ростовской области от 09.10.1998 № 411, согласно приложению.

2. Определить, что деятельность в границах территории объекта культурного наследия, указанного в пункте 1 настоящего постановления, осуществляется в соответствии с требованиями, предусмотренными статьями 5¹, 47³ Федерального закона от 25.06.2002 № 73-ФЗ.

3. Настоящее постановление вступает в силу со дня его официального опубликования.

4. Контроль за выполнением настоящего постановления возложить на заместителя председателя комитета по охране объектов культурного наследия Ростовской области – начальника отдела охраны объектов культурного наследия Коробову И.В.

Председатель комитета
по охране объектов культурного
наследия Ростовской области



И.В. Грунский

Приложение
к постановлению
комитета по охране объектов
культурного наследия
Ростовской области
от 01.11.2018 № 20/01-01/337

ГРАНИЦЫ

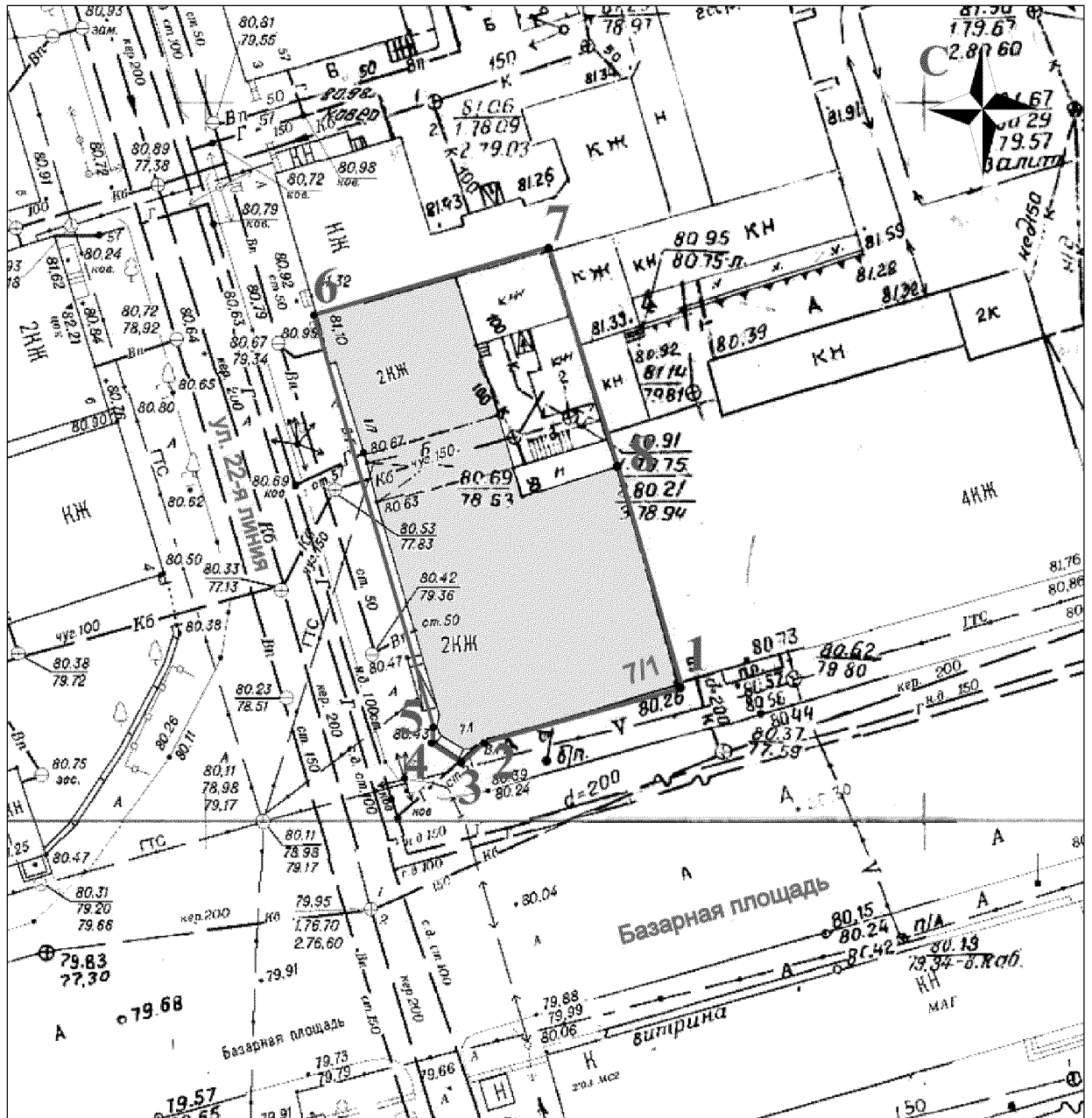
территории объекта культурного наследия регионального значения
«Доходный дом Е. Сагирова, кон. XIX в.», расположенного по адресу: Ростовская область, г. Ростов-на-Дону, пл. Базарная, 7/1, ул. 22-я Линия, литер А, состоящего на государственной охране в соответствии с постановлением Главы Администрации Ростовской области от 09.10.1998 № 411 «О принятии на государственную охрану памятников истории и культуры г. Ростова-на-Дону и мерах по их охране»

1. Таблица координат характерных точек границ территории
объекта культурного наследия регионального значения «Доходный дом Е. Сагирова,
кон. XIX в.», расположенного по адресу: Ростовская область, г. Ростов-на-Дону,
пл. Базарная, 7/1, ул. 22-я Линия, литер А, состоящего на государственной охране в
соответствии с постановлением Главы Администрации Ростовской области от
09.10.1998 № 411 «О принятии на государственную охрану памятников истории и
культуры г. Ростова-на-Дону и мерах по их охране»



Объект культурного наследия регионального значения «Доходный дом Е. Сагирова, кон. XIX в.», расположен по адресу: Ростовская область, г. Ростов-на-Дону, пл. Базарная, 7/1, ул. 22-я Линия, литер А, состоит на государственной охране в соответствии с постановлением Главы Администрации Ростовской области от 09.10.1998 № 411 (далее – объект культурного наследия).

Обозначение (номер) характерной точки	Координаты характерных точек во Всемирной геодезической системе координат (WGS-84)		Координаты характерных точек в местной системе координат (МСК)	
	Северной широты	Восточной долготы	X	Y
Точка 1	47°13'59.38	39°45'45.43	422931.07	2207670.78
Точка 2	47°13'59.25	39°45'44.79	422927.31	2207657.17
Точка 3	47°13'59.23	39°45'44.71	422926.54	2207655.52
Точка 4	47°13'59.26	39°45'44.64	422927.72	2207653.92
Точка 5	47°13'59.32	39°45'44.62	422929.36	2207653.63
Точка 6	47°14'00.19	39°45'44.26	422956.48	2207646.50
Точка 7	47°14'00.34	39°45'45.05	422960.90	2207663.11
Точка 8	47°13'59.86	39°45'45.24	422945.99	2207666.94


2. Схема границ территории объекта культурного наследия



Условные обозначения:

-  – объект культурного наследия;
-  – границы территории объекта культурного наследия;
- 1-8** – характерные точки границ территории объекта культурного наследия.

Председатель комитета
по охране объектов культурного
наследия Ростовской области



И.В. Грунский