



## КОМИТЕТ ПО ОХРАНЕ ОБЪЕКТОВ КУЛЬТУРНОГО НАСЛЕДИЯ РОСТОВСКОЙ ОБЛАСТИ

от 01.11.2018 № 20/01-01/325  
г. Ростов-на-Дону

### Об утверждении границ территории выявленного объекта культурного наследия «Доходный дом, 1900-е гг.» (уточненное наименование: «Доходный дом М.М. Ботвинника, 1910-е гг.»)

В соответствии со статьей 3<sup>1</sup> Федерального закона от 25.06.2002 № 73-ФЗ «Об объектах культурного наследия (памятниках истории и культуры) народов Российской Федерации», на основании проекта границ территории выявленного объекта культурного наследия «Доходный дом, 1900-е гг.» (уточненное наименование: «Доходный дом М.М. Ботвинника, 1910-е гг.»), приказа государственного учреждения «Областная инспекция по охране и эксплуатации памятников истории и культуры» от 20.12.2004 № 183 «Об утверждении списка выявленных объектов культурного наследия» комитет по охране объектов культурного наследия Ростовской области **п о с т а н о в л я е т:**


1. Утвердить границы территории выявленного объекта культурного наследия «Доходный дом, 1900-е гг.» (уточненное наименование: «Доходный дом М.М. Ботвинника, 1910-е гг.»), расположенного по адресу: Ростовская область, г. Ростов-на-Дону, пр. Ворошиловский, 63 (уточненный адрес: Ростовская область, г. Ростов-на-Дону, пр. Ворошиловский, 63, литер А), состоящего на государственной охране в соответствии с приказом государственного учреждения «Областная инспекция по охране и эксплуатации памятников истории и культуры» от 20.12.2004 № 183, согласно приложению.

2. Определить, что деятельность в границах территории объекта культурного наследия, указанного в пункте 1 настоящего постановления, осуществляется в соответствии с требованиями, предусмотренными статьями 5<sup>1</sup>, 47<sup>3</sup> Федерального закона от 25.06.2002 № 73-ФЗ.

3. Настоящее постановление вступает в силу со дня его официального опубликования.

4. Контроль за выполнением настоящего постановления возложить на заместителя председателя комитета по охране объектов культурного наследия Ростовской области – начальника отдела охраны объектов культурного наследия Коробову И.В.

Председатель комитета  
по охране объектов культурного  
наследия Ростовской области



И.В. Грунский

Приложение  
к постановлению  
комитета по охране объектов  
культурного наследия  
Ростовской области  
от 01.11.2018 № 20/01-01/325

**ГРАНИЦЫ**

территории выявленного объекта культурного наследия

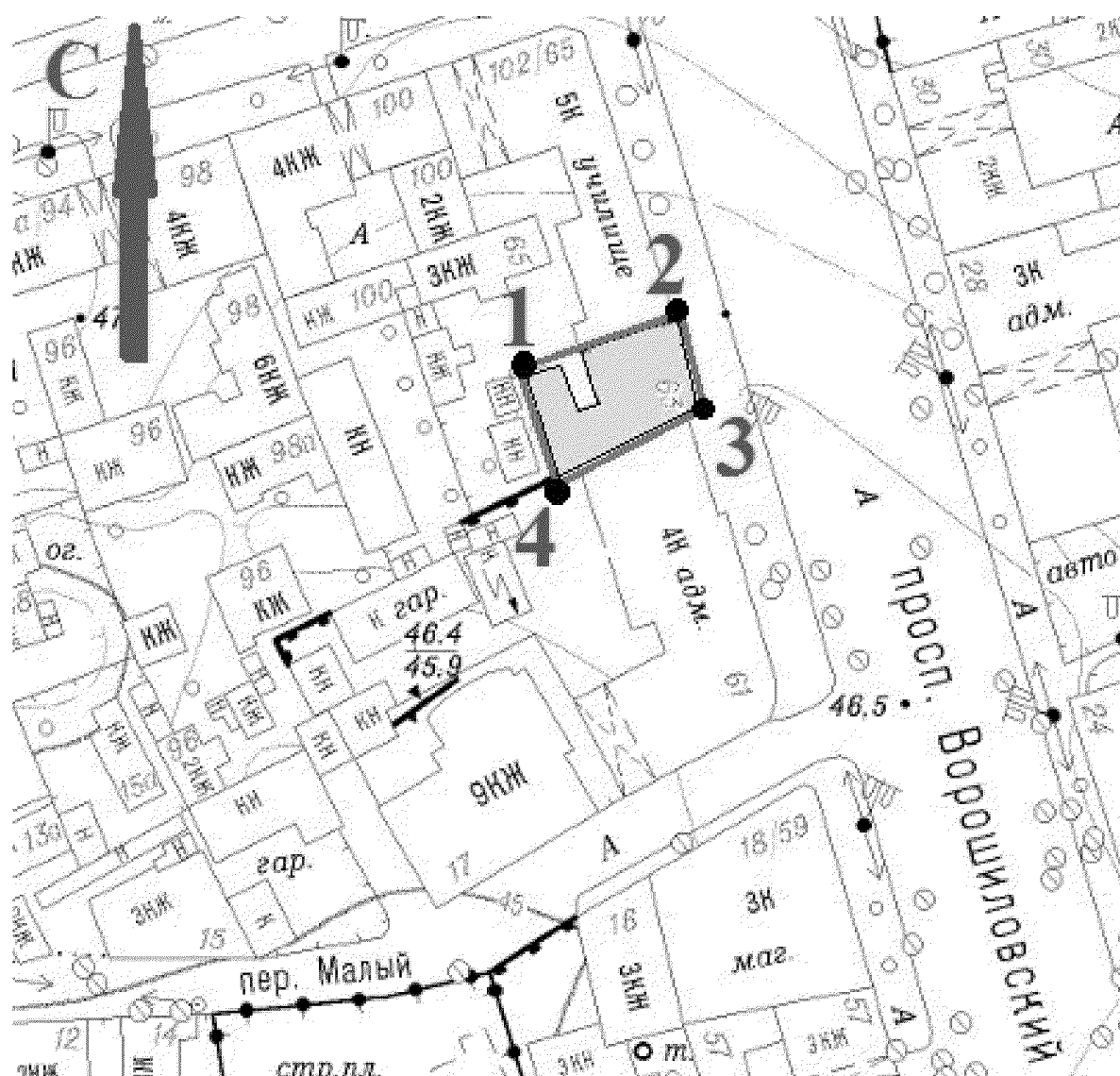
«Доходный дом, 1900-е гг.» (уточненное наименование: «Доходный дом М.М. Ботвинника, 1910-е гг.»), расположенного по адресу: Ростовская область, г. Ростов-на-Дону, пр. Ворошиловский, 63 (уточненный адрес: Ростовская область, г. Ростов-на-Дону, пр. Ворошиловский, 63, литер А), состоящего на государственной охране в соответствии с приказом государственного учреждения «Областная инспекция по охране и эксплуатации памятников истории и культуры» от 20.12.2004 № 183 «Об утверждении списка выявленных объектов культурного наследия»

1. Таблица координат характерных точек границ территории выявленного объекта культурного наследия «Доходный дом, 1900-е гг.» (уточненное наименование: «Доходный дом М.М. Ботвинника, 1910-е гг.»), расположенного по адресу: Ростовская область, г. Ростов-на-Дону, пр. Ворошиловский, 63 (уточненный адрес: Ростовская область, г. Ростов-на-Дону, пр. Ворошиловский, 63, литер А), состоящего на государственной охране в соответствии с приказом государственного учреждения «Областная инспекция по охране и эксплуатации памятников истории и культуры» от 20.12.2004 № 183 «Об утверждении списка выявленных объектов культурного наследия»



Выявленный объект культурного наследия «Доходный дом, 1900-е гг.» (уточненное наименование: «Доходный дом М.М. Ботвинника, 1910-е гг.»), расположен по адресу: Ростовская область, г. Ростов-на-Дону, пр. Ворошиловский, 63 (уточненный адрес: Ростовская область, г. Ростов-на-Дону, пр. Ворошиловский, 63, литер А), состоит на государственной охране в соответствии с приказом государственного учреждения «Областная инспекция по охране и эксплуатации памятников истории и культуры» от 20.12.2004 № 183 (далее – объект культурного наследия).

Обозначение (номер) характерной точки	Координаты характерных точек во Всемирной геодезической системе координат (WGS-84)		Координаты характерных точек в местной системе координат (МСК)	
	Северной широты	Восточной долготы	X	Y
Точка 1	47°13'29.74	39°43'01.13	422070.88	2204199.97
Точка 2	47°13'30.00	39°43'02.18	422078.57	2204222.20
Точка 3	47°13'29.61	39°43'02.34	422066.33	2204225.37
Точка 4	47°13'29.32	39°43'01.36	422057.63	2204204.56


## 2. Схема границ территории объекта культурного наследия



Условные обозначения:

-  – объект культурного наследия;
-  – границы территории объекта культурного наследия;
- 1 – 4 – характерные точки границ территории объекта культурного наследия.

Председатель комитета  
по охране объектов культурного  
наследия Ростовской области



И.В. Грунский