



КОМИТЕТ ПО ОХРАНЕ ОБЪЕКТОВ КУЛЬТУРНОГО НАСЛЕДИЯ РОСТОВСКОЙ ОБЛАСТИ

ПОСТАНОВЛЕНИЕ

от 01.11.2018 № 20/01-01/333

г. Ростов-на-Дону

Об утверждении границ территории объекта культурного наследия регионального значения «Доходный дом И.М. Трофименко, в котором размещалось 2-е реальное училище, 1910-е гг.»

В соответствии со статьей 3¹ Федерального закона от 25.06.2002 № 73-ФЗ «Об объектах культурного наследия (памятниках истории и культуры) народов Российской Федерации», на основании проекта границ территории объекта культурного наследия регионального значения «Доходный дом И.М. Трофименко, в котором размещалось 2-е реальное училище, 1910-е гг.», постановления Главы Администрации Ростовской области от 09.10.1998 № 411 «О принятии на государственную охрану памятников истории и культуры г. Ростова-на-Дону и мерах по их охране» комитет по охране объектов культурного наследия Ростовской области **п о с т а н о в л я е т :**

1. Утвердить границы территории объекта культурного наследия регионального значения «Доходный дом И.М. Трофименко, в котором размещалось 2-е реальное училище, 1910-е гг.», расположенного по адресу: Ростовская область, г. Ростов-на-Дону, ул. Красноармейская, 158/73, пер. Семашко, литер А, состоящего на государственной охране в соответствии с постановлением Главы Администрации Ростовской области от 09.10.1998 № 411, согласно приложению.

2. Определить, что деятельность в границах территории объекта культурного наследия, указанного в пункте 1 настоящего постановления, осуществляется в соответствии с требованиями, предусмотренными статьями 5¹, 47³ Федерального закона от 25.06.2002 № 73-ФЗ.

3. Настоящее постановление вступает в силу со дня его официального опубликования.

4. Контроль за выполнением настоящего постановления возложить на заместителя председателя комитета по охране объектов культурного наследия Ростовской области – начальника отдела охраны объектов культурного наследия Коробову И.В.

Председатель комитета
по охране объектов культурного
наследия Ростовской области



И.В. Грунский

Приложение
к постановлению
комитета по охране объектов
культурного наследия
Ростовской области
от 01.11.2018 № 20/01-01/333

ГРАНИЦЫ

территории объекта культурного наследия регионального значения
«Доходный дом И.М. Трофименко, в котором размещалось 2-е реальное училище,
1910-е гг.», расположенного по адресу: Ростовская область, г. Ростов-на-Дону,
ул. Красноармейская, 158/73, пер. Семашко, литер А, состоящего на государственной
охране в соответствии с постановлением Главы Администрации Ростовской области
от 09.10.1998 № 411 «О принятии на государственную охрану памятников истории и
культуры г. Ростова-на-Дону и мерах по их охране»

1. Таблица координат характерных точек границ территории
объекта культурного наследия регионального значения «Доходный дом
И.М. Трофименко, в котором размещалось 2-е реальное училище, 1910-е гг.»,
расположенного по адресу: Ростовская область, г. Ростов-на-Дону,
ул. Красноармейская, 158/73, пер. Семашко, литер А, состоящего на государственной
охране в соответствии с постановлением Главы Администрации Ростовской области
от 09.10.1998 № 411 «О принятии на государственную охрану памятников истории и
культуры г. Ростова-на-Дону и мерах по их охране»



Объект культурного наследия регионального значения «Доходный дом И.М. Трофименко, в котором размещалось 2-е реальное училище, 1910-е гг.», расположен по адресу: Ростовская область, г. Ростов-на-Дону, ул. Красноармейская, 158/73, пер. Семашко, литер А, состоит на государственной охране в соответствии с постановлением Главы Администрации Ростовской области от 09.10.1998 № 411 (далее – объект культурного наследия).

Обозначение (номер) характерной точки	Координаты характерных точек во Всемирной геодезической системе координат (WGS-84)		Координаты характерных точек в местной системе координат (МСК)	
	Северной широты	Восточной долготы	X	Y
Точка 1	47°13'38.11	39°42'37.28	422337.44	2203702.30
Точка 2	47°13'36.97	39°42'37.78	422301.97	2203712.30
Точка 3	47°13'36.82	39°42'37.05	422297.78	2203696.86
Точка 4	47°13'37.95	39°42'36.55	422332.79	2203686.99


2. Схема границ территории объекта культурного наследия



Условные обозначения:

-  – объект культурного наследия;
-  – границы территории объекта культурного наследия;
- 1-4** – характерные точки границ территории объекта культурного наследия.

Председатель комитета
по охране объектов культурного
наследия Ростовской области



И.В. Грунский