



КОМИТЕТ ПО ОХРАНЕ ОБЪЕКТОВ КУЛЬТУРНОГО НАСЛЕДИЯ РОСТОВСКОЙ ОБЛАСТИ

ПОСТАНОВЛЕНИЕ

от 01.11.2018 № 20/01-01/322

г. Ростов-на-Дону

Об утверждении границ территории объекта культурного наследия федерального значения «Дом купца Кистова, XIX в.»

В соответствии со статьей 3¹ Федерального закона от 25.06.2002 № 73-ФЗ «Об объектах культурного наследия (памятниках истории и культуры) народов Российской Федерации», на основании проекта границ территории объекта культурного наследия федерального значения «Дом купца Кистова, XIX в.», Указа Президента Российской Федерации от 20.02.1995 № 176 «Об утверждении Перечня объектов исторического и культурного наследия федерального (общероссийского) значения» комитет по охране объектов культурного наследия Ростовской области **п о с т а н о в л я е т**:


1. Утвердить границы территории объекта культурного наследия федерального значения «Дом купца Кистова, XIX в.», расположенного по адресу: Ростовская область, г. Ростов-на-Дону, Садовая Большая ул., 105 (уточненный адрес: Ростовская область, г. Ростов-на-Дону, ул. Б. Садовая, 105/42, пер. Университетский, литер А), состоящего на государственной охране в соответствии с Указом Президента Российской Федерации от 20.02.1995 № 176, согласно приложению.

2. Определить, что деятельность в границах территории объекта культурного наследия, указанного в пункте 1 настоящего постановления, осуществляется в соответствии с требованиями, предусмотренными статьями 5¹, 47³ Федерального закона от 25.06.2002 № 73-ФЗ.

3. Настоящее постановление вступает в силу со дня его официального опубликования.

4. Контроль за выполнением настоящего постановления возложить на заместителя председателя комитета по охране объектов культурного наследия Ростовской области – начальника отдела охраны объектов культурного наследия Коробову И.В.

Председатель комитета
по охране объектов культурного
наследия Ростовской области



И.В. Грунский

Приложение
к постановлению
комитета по охране объектов
культурного наследия
Ростовской области
от 01.11.2018 № 20/01-01/322

ГРАНИЦЫ

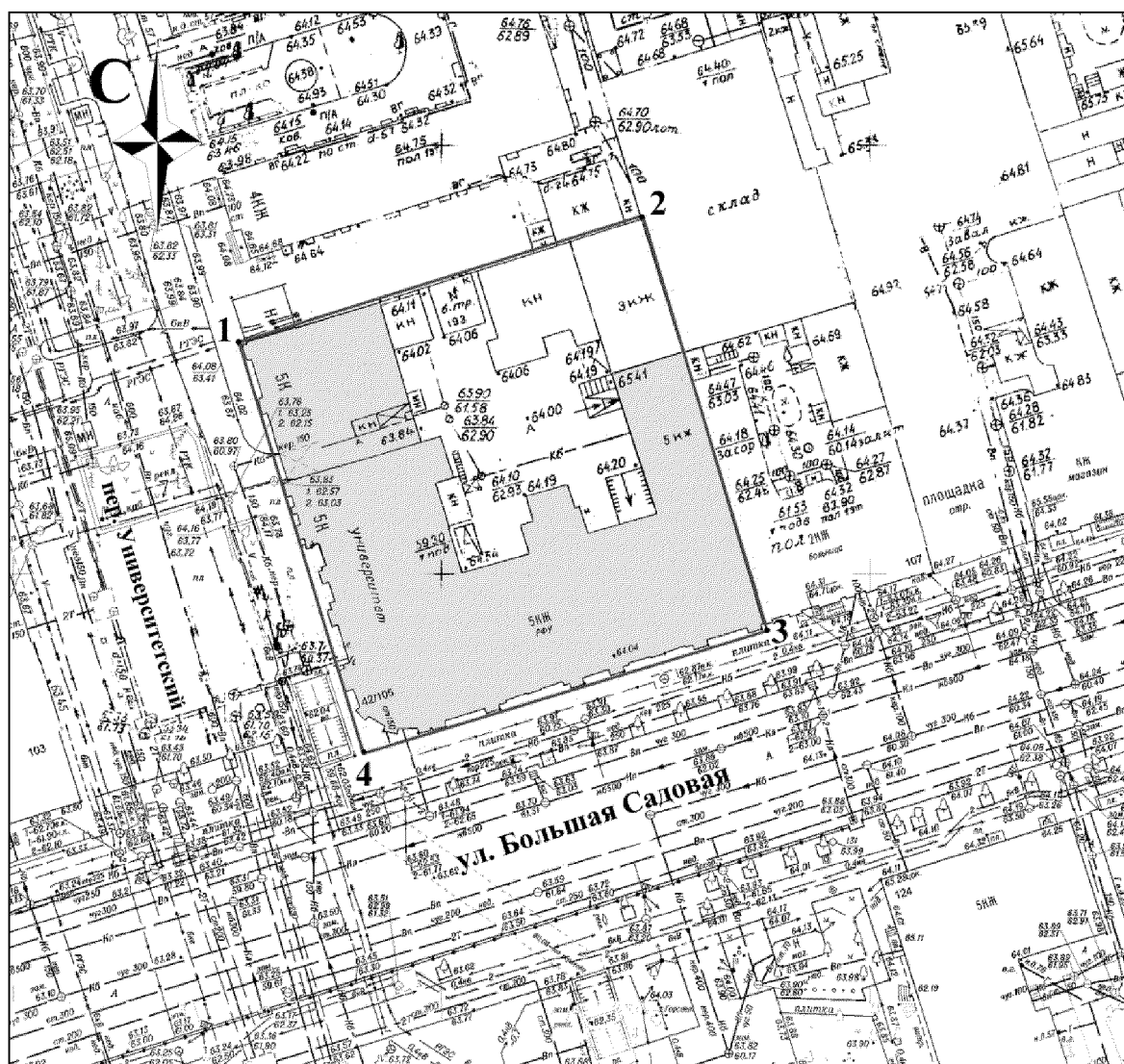
территории объекта культурного наследия федерального значения
«Дом купца Кистова, XIX в.», расположенного по адресу: Ростовская область,
г. Ростов-на-Дону, Садовая Большая ул., 105 (уточненный адрес: Ростовская
область, г. Ростов-на-Дону, ул. Б. Садовая, 105/42, пер. Университетский, литер А),
состоящего на государственной охране в соответствии с Указом Президента
Российской Федерации от 20.02.1995 № 176 «Об утверждении Перечня объектов
исторического и культурного наследия федерального (общероссийского)
значения»

1. Таблица координат характерных точек границ территории объекта
культурного наследия федерального значения «Дом купца Кистова, XIX в.»,
расположенного по адресу: Ростовская область, г. Ростов-на-Дону, Садовая
Большая ул., 105 (уточненный адрес: Ростовская область, г. Ростов-на-Дону,
ул. Б. Садовая, 105/42, пер. Университетский, литер А), состоящего на
государственной охране в соответствии с указом Президента Российской
Федерации от 20.02.1995 № 176 «Об утверждении перечня объектов
исторического и культурного наследия федерального (общероссийского)
значения»

Объект культурного наследия федерального значения «Дом купца Кистова, XIX в.» расположен по адресу: Ростовская область, г. Ростов-на-Дону, Садовая Большая ул., 105 (уточненный адрес: Ростовская область, г. Ростов-на-Дону, ул. Б. Садовая, 105/42, пер. Университетский, литер А), состоит на государственной охране в соответствии с Указом Президента Российской Федерации от 20.02.1995 № 176 (далее – объект культурного наследия).

Обозначение (номер) характерной точки	Координаты характерных точек во Всемирной геодезической системе координат (WGS-84)		Координаты характерных точек в местной системе координат (МСК)	
	Северной широты	Восточной долготы	X	Y
Точка 1	47°13'29.99	39°43'41.10	422065.02	2205040.96
Точка 2	47°13'30.46	39°43'43.32	422078.75	2205087.86
Точка 3	47°13'28.89	39°43'43.99	422030.05	2205101.07
Точка 4	47°13'28.43	39°43'41.75	422016.60	2205053.80

3. Схема границ территории объекта культурного наследия



Условные обозначения:



– объект культурного наследия;




– границы территории объекта культурного наследия;

1-4

– характерные точки границ территории объекта культурного наследия.

Председатель комитета
по охране объектов культурного
наследия Ростовской области



И.В. Грунский