



КОМИТЕТ ПО ОХРАНЕ ОБЪЕКТОВ КУЛЬТУРНОГО НАСЛЕДИЯ РОСТОВСКОЙ ОБЛАСТИ

ПОСТАНОВЛЕНИЕ

от 01.11.2018 № 20/01-01/324

г. Ростов-на-Дону

Об утверждении границ территории выявленного объекта культурного наследия «Доходный дом Я.Г. Эсс, нач. XX в.» (уточненное наименование: «Доходный дом Я.Г. Эсса, 1913 г.»)

В соответствии со статьей 3¹ Федерального закона от 25.06.2002 № 73-ФЗ «Об объектах культурного наследия (памятниках истории и культуры) народов Российской Федерации», на основании проекта границ территории выявленного объекта культурного наследия «Доходный дом Я.Г. Эсс, нач. XX в.» (уточненное наименование: «Доходный дом Я.Г. Эсса, 1913 г.»), приказа государственного учреждения «Областная инспекция по охране и эксплуатации памятников истории и культуры» от 20.12.2004 № 183 «Об утверждении списка выявленных объектов культурного наследия» комитет по охране объектов культурного наследия Ростовской области **п о с т а н о в л я е т**:


1. Утвердить границы территории выявленного объекта культурного наследия «Доходный дом Я.Г. Эсс, нач. XX в.» (уточненное наименование: «Доходный дом Я.Г. Эсса, 1913 г.»), расположенного по адресу: Ростовская область, г. Ростов-на-Дону, пр. Ворошиловский, 17/67, ул. Баумана (уточненный адрес: Ростовская область, г. Ростов-на-Дону, ул. Баумана/ ул. Тургеневская/пр. Ворошиловский, 67/80/17-19, литер А), состоящего на государственной охране в соответствии с приказом государственного учреждения «Областная инспекция по охране и эксплуатации памятников истории и культуры» от 20.12.2004 № 183, согласно приложению.

2. Определить, что деятельность в границах территории объекта культурного наследия, указанного в пункте 1 настоящего постановления, осуществляется в соответствии с требованиями, предусмотренными статьями 5¹, 47³ Федерального закона от 25.06.2002 № 73-ФЗ.

3. Настоящее постановление вступает в силу со дня его официального опубликования.

4. Контроль за выполнением настоящего постановления возложить на заместителя председателя комитета по охране объектов культурного наследия Ростовской области – начальника отдела охраны объектов культурного наследия Коробову И.В.

Председатель комитета
по охране объектов культурного
наследия Ростовской области



И.В. Грунский

Приложение
к постановлению
комитета по охране объектов
культурного наследия
Ростовской области
от 01.11.2018 № 20/01-01/324

ГРАНИЦЫ

территории выявленного объекта культурного наследия
«Доходный дом Я.Г. Эсс, нач. XX в.» (уточненное наименование: «Доходный дом
Я.Г. Эсса, 1913 г.»), расположенного по адресу: Ростовская область, г. Ростов-на-
Дону, пр. Ворошиловский, 17/67, ул. Баумана (уточненный адрес: Ростовская область,
г. Ростов-на-Дону, ул. Баумана/ ул. Тургеневская/пр. Ворошиловский, 67/80/17-19,
литер А), состоящего на государственной охране в соответствии с приказом
государственного учреждения «Областная инспекция по охране и эксплуатации
памятников истории и культуры» от 20.12.2004 № 183 «Об утверждении списка
выявленных объектов культурного наследия»

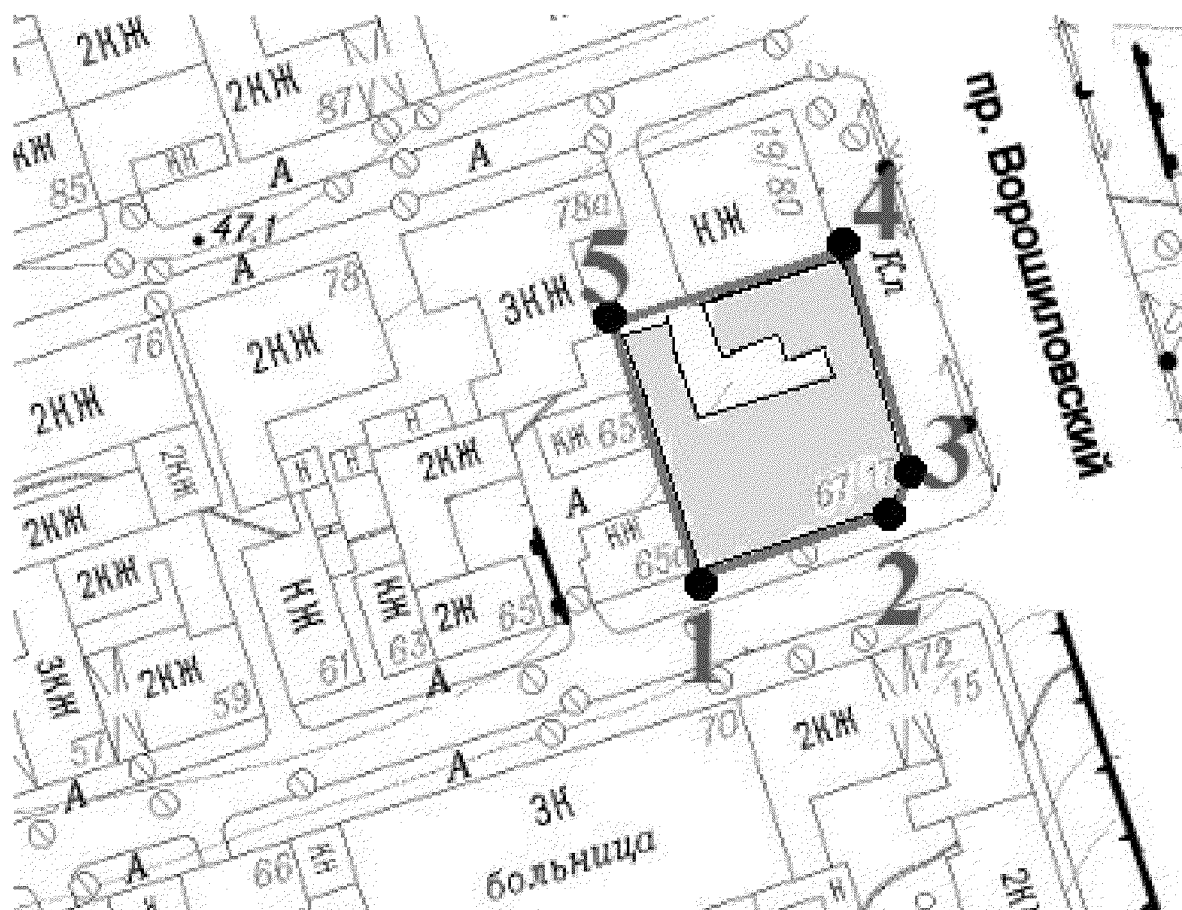
1. Таблица координат характерных точек границ территории
выявленного объекта культурного наследия «Доходный дом Я.Г. Эсс, нач. XX в.»
(уточненное наименование: «Доходный дом Я.Г. Эсса, 1913 г.»), расположенного по
адресу: Ростовская область, г. Ростов-на-Дону, пр. Ворошиловский, 17/67, ул. Баумана
(уточненный адрес: Ростовская область, г. Ростов-на-Дону, ул. Баумана/ул.
Тургеневская/пр. Ворошиловский, 67/80/17-19, литер А), состоящего на
государственной охране в соответствии с приказом государственного учреждения
«Областная инспекция по охране и эксплуатации памятников истории и культуры» от
20.12.2004 № 183 «Об утверждении списка выявленных объектов культурного
наследия»

Выявленный объект культурного наследия «Доходный дом Я.Г. Эсс, нач. XX в.»
(уточненное наименование: «Доходный дом Я.Г. Эсса, 1913 г.»), расположен по
адресу: Ростовская область, г. Ростов-на-Дону, пр. Ворошиловский, 17/67, ул. Баумана
(уточненный адрес: Ростовская область, г. Ростов-на-Дону, ул. Баумана/ ул.
Тургеневская/пр. Ворошиловский, 67/80/17-19, литер А), состоит на государственной
охране в соответствии с приказом государственного учреждения «Областная
инспекция по охране и эксплуатации памятников истории и культуры» от 20.12.2004
№ 183 (далее – объект культурного наследия).


Обозначение (номер) характерной точки	Координаты характерных точек во Всемирной геодезической системе координат (WGS-84)		Координаты характерных точек в местной системе координат (МСК)	
	Северной широты	Восточной долготы	X	Y
Точка 1	47°13'03.42	39°43'12.38	421254.31	2204423.47

Точка 2	47°13'03.65	39°43'13.38	421261.04	2204444.62
Точка 3	47°13'03.76	39°43'13.47	421264.15	2204446.49
Точка 4	47°13'04.36	39°43'13.18	421283.03	2204440.80
Точка 5	47°13'04.12	39°43'12.05	421275.78	2204416.74

2. Схема границ территории объекта культурного наследия



Условные обозначения:



– объект культурного наследия;



– границы территории объекта культурного наследия;

1 – 5 – характерные точки границ территории объекта культурного наследия.

Председатель комитета
по охране объектов культурного
наследия Ростовской области



И.В. Грунский