



КОМИТЕТ ПО ОХРАНЕ ОБЪЕКТОВ КУЛЬТУРНОГО НАСЛЕДИЯ РОСТОВСКОЙ ОБЛАСТИ

ПОСТАНОВЛЕНИЕ

от 01.11.2018 № 20/01-01/320

г. Ростов-на-Дону

Об утверждении границ территории выявленного объекта культурного наследия «Доходный дом Ф.Г. Лисицына» (уточненное наименование: «Доходный дом Ф.Г. Лисицына, 1912 г.»)

В соответствии со статьей 3¹ Федерального закона от 25.06.2002 № 73-ФЗ «Об объектах культурного наследия (памятниках истории и культуры) народов Российской Федерации», на основании проекта границ территории выявленного объекта культурного наследия «Доходный дом Ф.Г. Лисицына» (уточненное наименование: «Доходный дом Ф.Г. Лисицына, 1912 г.»), приказа министерства культуры Ростовской области от 19.02.2008 № 60 «Об утверждении списка выявленных объектов культурного наследия, представляющих историко-культурную ценность, расположенных на территории Ростовской области» комитет по охране объектов культурного наследия Ростовской области **п о с т а н о в л я е т**:

1. Утвердить границы территории выявленного объекта культурного наследия «Доходный дом Ф.Г. Лисицына» (уточненное наименование: «Доходный дом Ф.Г. Лисицына, 1912 г.»), расположенного по адресу: Ростовская область, г. Ростов-на-Дону, ул. Московская, 9, пер. Братский, 17 (уточненный адрес: Ростовская область, г. Ростов-на-Дону, ул. Московская, 9/17, пер. Братский, литер А), состоящего на государственной охране в соответствии с приказом министерства культуры Ростовской области от 19.02.2008 № 60, согласно приложению.

2. Определить, что деятельность в границах территории объекта культурного наследия, указанного в пункте 1 настоящего постановления, осуществляется в соответствии с требованиями, предусмотренными статьями 5¹, 47³ Федерального закона от 25.06.2002 № 73-ФЗ.

3. Настоящее постановление вступает в силу со дня его официального опубликования.

4. Контроль за выполнением настоящего постановления возложить на заместителя председателя комитета по охране объектов культурного наследия Ростовской области – начальника отдела охраны объектов культурного наследия Коробову И.В.

Председатель комитета
по охране объектов культурного
наследия Ростовской области



И.В. Грунский

Приложение
к постановлению
комитета по охране объектов
культурного наследия
Ростовской области
от 01.11.2018 № 20/01-01/320

ГРАНИЦЫ

территории выявленного объекта культурного наследия
«Доходный дом Ф.Г. Лисицына» (уточненное наименование: «Доходный дом
Ф.Г. Лисицына, 1912 г.»), расположенного по адресу: Ростовская область,
г. Ростов-на-Дону, ул. Московская, 9, пер. Братский, 17 (уточненный адрес:
Ростовская область, г. Ростов-на-Дону, ул. Московская, 9/17, пер. Братский, литер А),
состоящего на государственной охране в соответствии с приказом министерства
культуры Ростовской области от 19.02.2008 № 60 «Об утверждении списка
выявленных объектов культурного наследия, представляющих историко-культурную
ценность, расположенных на территории Ростовской области»

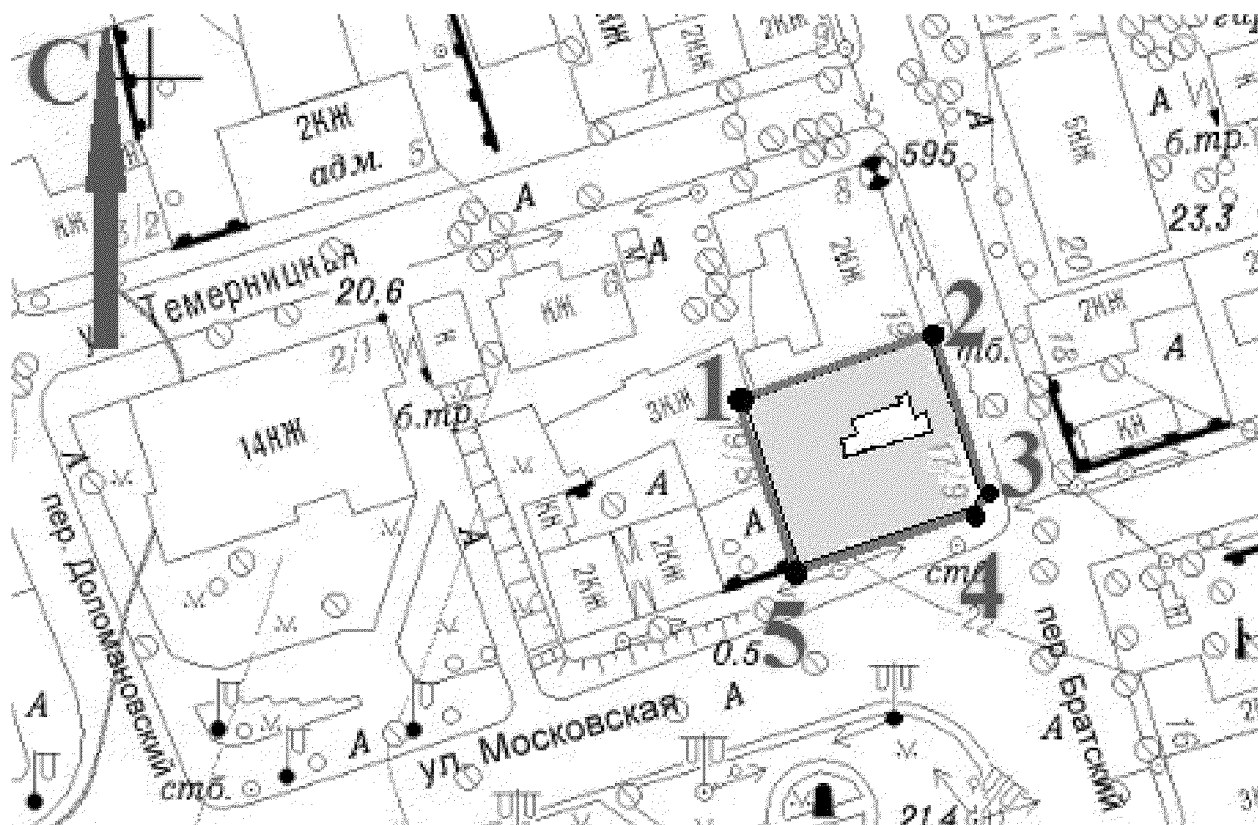
1. Таблица координат характерных точек границ территории
выявленного объекта культурного наследия «Доходный дом Ф.Г. Лисицына»
(уточненное наименование: «Доходный дом Ф.Г. Лисицына, 1912 г.»),
расположенного по адресу: Ростовская область, г. Ростов-на-Дону, ул. Московская, 9,
пер. Братский, 17 (уточненный адрес: Ростовская область, г. Ростов-на-Дону,
ул. Московская, 9/17, пер. Братский, литер А), состоящего на государственной охране
в соответствии с приказом министерства культуры Ростовской области от 19.02.2008
№ 60 «Об утверждении списка выявленных объектов культурного наследия,
представляющих историко-культурную ценность, расположенных на территории
Ростовской области»

Выявленный объект культурного наследия «Доходный дом Ф.Г. Лисицына»
(уточненное наименование: «Доходный дом Ф.Г. Лисицына, 1912 г.»), расположен по
адресу: Ростовская область, г. Ростов-на-Дону ул. Московская, 9, пер. Братский, 17
(уточненный адрес: Ростовская область, г. Ростов-на-Дону, ул. Московская, 9/17, пер.
Братский, литер А), состоит на государственной охране в соответствии с приказом
министерства культуры Ростовской области от 19.02.2008 № 60 (далее – объект
культурного наследия).



Обозначение (номер) характерной точки	Координаты характерных точек во Всемирной геодезической системе координат (WGS-84)		Координаты характерных точек в местной системе координат (МСК)	
	Северной широты	Восточной долготы	X	Y
Точка 1	47°12'57.69	39°42'03.00	421100.90	2202960.82
Точка 2	47°12'57.93	39°42'04.09	421107.92	2202983.79

Точка 3	47°12'57.31	39°42'04.37	421088.82	2202989.26
Точка 4	47°12'57.24	39°42'04.31	421086.57	2202988.13
Точка 5	47°12'57.02	39°42'03.32	421080.18	2202967.08


2. Схема границ территории объекта культурного наследия



Условные обозначения:

-  – объект культурного наследия;
-  – границы территории объекта культурного наследия;
- 1 – 5 – характерные точки границ территории объекта культурного наследия.

Председатель комитета
по охране объектов культурного
наследия Ростовской области



И.В. Грунский