



КОМИТЕТ ПО ОХРАНЕ ОБЪЕКТОВ КУЛЬТУРНОГО НАСЛЕДИЯ РОСТОВСКОЙ ОБЛАСТИ

ПОСТАНОВЛЕНИЕ

от 01.11.2018 № 20/01-01/321

г. Ростов-на-Дону

Об утверждении границ территории выявленного объекта культурного наследия «Дом Берберовых, нач. XX в.»

В соответствии со статьей 3¹ Федерального закона от 25.06.2002 № 73-ФЗ «Об объектах культурного наследия (памятниках истории и культуры) народов Российской Федерации», на основании проекта границ территории выявленного объекта культурного наследия «Дом Берберовых, нач. XX в.», приказа государственного учреждения «Областная инспекция по охране и эксплуатации памятников истории и культуры» от 20.12.2004 № 183 «Об утверждении списка выявленных объектов культурного наследия» комитет по охране объектов культурного наследия Ростовской области **п о с т а н о в л я е т**:

1. Утвердить границы территории выявленного объекта культурного наследия «Дом Берберовых, нач. XX в.», расположенного по адресу: Ростовская область, г. Ростов-на-Дону, ул. 1-я Майская, 5/9, ул. 18-я Линия (уточненный адрес: Ростовская область, г. Ростов-на-Дону, ул. 1-я Майская, 5/9, ул. 18-я Линия, литер А), состоящего на государственной охране в соответствии с приказом государственного учреждения «Областная инспекция по охране и эксплуатации памятников истории и культуры» от 20.12.2004 № 183, согласно приложению.

2. Определить, что деятельность в границах территории объекта культурного наследия, указанного в пункте 1 настоящего постановления, осуществляется в соответствии с требованиями, предусмотренными статьями 5¹, 47³ Федерального закона от 25.06.2002 № 73-ФЗ.

3. Настоящее постановление вступает в силу со дня его официального опубликования.

4. Контроль за выполнением настоящего постановления возложить на заместителя председателя комитета по охране объектов культурного наследия Ростовской области – начальника отдела охраны объектов культурного наследия Коробову И.В.

Председатель комитета
по охране объектов культурного
наследия Ростовской области



И.В. Грунский

Приложение
к постановлению
комитета по охране объектов
культурного наследия
Ростовской области
от 01.11.2018 № 20/01-01/321

ГРАНИЦЫ

территории выявленного объекта культурного наследия
«Дом Берберовых, нач. XX в.», расположенного по адресу: Ростовская область, г. Ростов-на-Дону, ул. 1-я Майская, 5/9, ул. 18-я линия (уточненный адрес: Ростовская область, г. Ростов-на-Дону, ул. 1-я Майская, 5/9, ул. 18-я Линия, литер А), состоящего на государственной охране в соответствии с приказом государственного учреждения «Областная инспекция по охране и эксплуатации памятников истории и культуры» от 20.12.2004 № 183
«Об утверждении списка выявленных объектов культурного наследия»

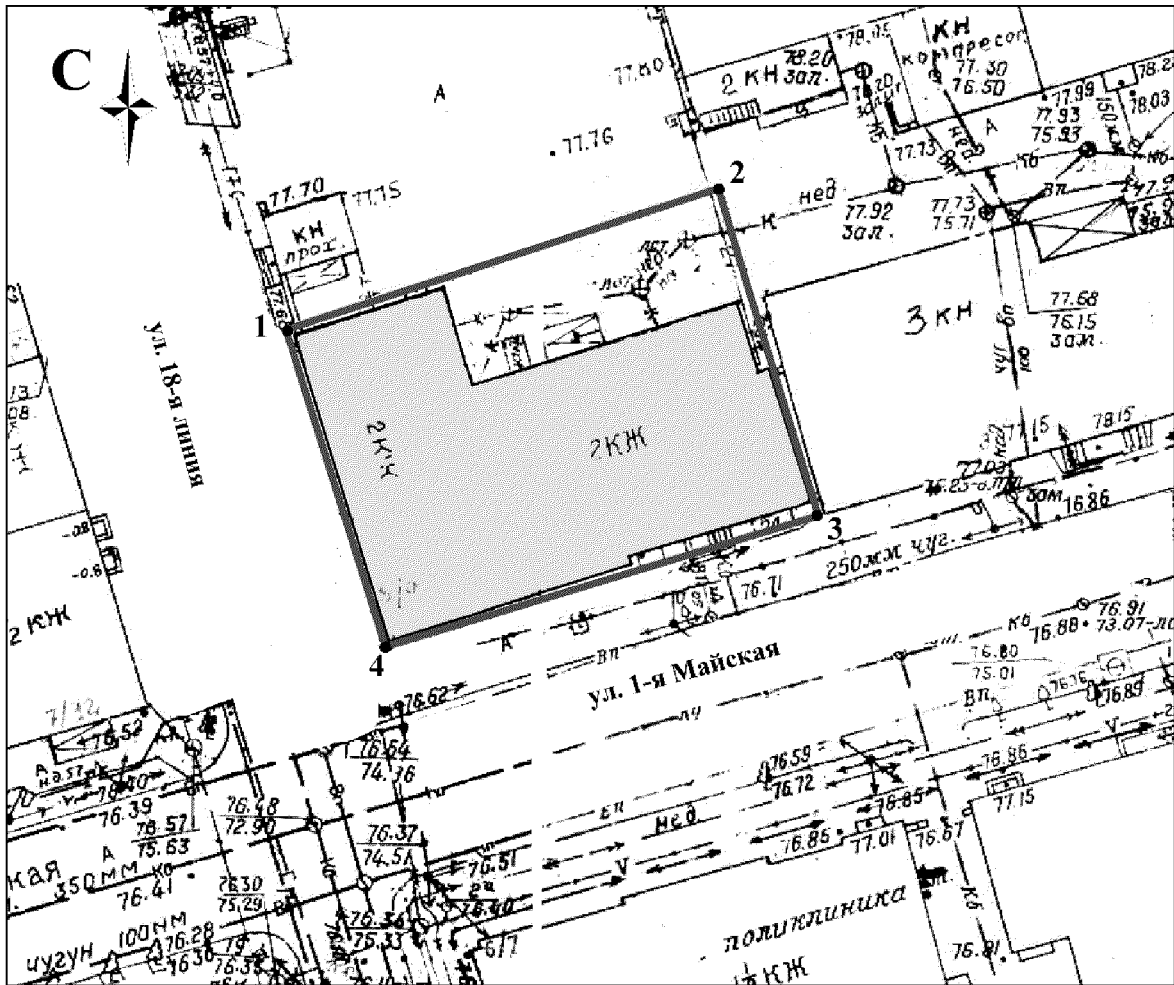
1. Таблица координат характерных точек границ территории
выявленного объекта культурного наследия

«Дом Берберовых, нач. XX в.», расположенного по адресу: Ростовская область, г. Ростов-на-Дону, ул. 1-я Майская, 5/9, ул. 18-я линия (уточненный адрес: Ростовская область, г. Ростов-на-Дону, ул. 1-я Майская, 5/9, ул. 18-я Линия, литер А), состоящего на государственной охране в соответствии с приказом государственного учреждения «Областная инспекция по охране и эксплуатации памятников истории и культуры» от 20.12.2004 № 183 «Об утверждении списка выявленных объектов культурного наследия»



Выявленный объект культурного наследия «Дом Берберовых, нач. XX в.» расположен по адресу: Ростовская область, г. Ростов-на-Дону, ул. 1-я Майская, 5/9, ул. 18-я Линия (уточненный адрес: Ростовская область, г. Ростов-на-Дону, ул. 1-я Майская, 5/9, ул. 18-я Линия, литер А), состоит на государственной охране в соответствии с приказом государственного учреждения «Областная инспекция по охране и эксплуатации памятников истории и культуры» от 20.12.2004 № 183 (далее – объект культурного наследия).

Обозначение (номер) характерной точки	Координаты характерных точек во Всемирной геодезической системе координат (WGS-84)		Координаты характерных точек в местной системе координат (МСК)	
	Северной широты	Восточной долготы	X	Y
Точка 1	47°13'55.86	39°45'35.91	422825.51	2207468.79
Точка 2	47°13'56.09	39°45'37.18	422832.01	2207495.48
Точка 3	47°13'55.45	39°45'37.46	422812.38	2207501.04
Точка 4	47°13'55.20	39°45'36.20	422804.85	2207474.48


2. Схема границ территории объекта культурного наследия



Условные обозначения:

-  – объект культурного наследия;
-  – границы территории объекта культурного наследия;
- 1-4 – характерные точки границ территории объекта культурного наследия.

Председатель комитета
по охране объектов культурного
наследия Ростовской области



И.В. Грунский