



КОМИТЕТ ПО ОХРАНЕ ОБЪЕКТОВ КУЛЬТУРНОГО НАСЛЕДИЯ РОСТОВСКОЙ ОБЛАСТИ

ПОСТАНОВЛЕНИЕ

от 25.10.2018 № 20/01-01/318

г. Ростов-на-Дону

Об утверждении границ территории выявленного объекта культурного наследия «Доходный дом Е.Я. Бикерник, нач. XX в.» (уточненное наименование «Доходный дом Е.Г. Лисицина, 1915 г.»)

В соответствии со статьей 3¹ Федерального закона от 25.06.2002 № 73-ФЗ «Об объектах культурного наследия (памятниках истории и культуры) народов Российской Федерации», на основании проекта границ территории выявленного объекта культурного наследия «Доходный дом Е.Я. Бикерник, нач. XX в.» (уточненное наименование «Доходный дом Е.Г. Лисицина, 1915 г.»), приказом государственного учреждения «Областная инспекция по охране и эксплуатации памятников истории и культуры» от 29.12.2004 № 191 «Об утверждении списка выявленных объектов культурного наследия» **п о с т а н о в л я е т :**


1. Утвердить границы территории выявленного объекта культурного наследия «Доходный дом Е.Я. Бикерник, нач. XX в.» (уточненное наименование «Доходный дом Е.Г. Лисицина, 1915 г.»), расположенного по адресу: Ростовская область, г. Ростов-на-Дону, ул. Шаумяна, 2/10, пер. Доломановский (уточненный адрес: Ростовская область, г. Ростов-на-Дону, ул. Шаумяна, 2/10, пер. Доломановский, литеры А, А1), состоящего на государственной охране в соответствии с приказом государственного учреждения «Областная инспекция по охране и эксплуатации памятников истории и культуры» от 29.12.2004 № 191, согласно приложению.

2. Определить, что деятельность в границах территории объекта культурного наследия, указанного в пункте 1 настоящего постановления, осуществляется в соответствии с требованиями, предусмотренными статьями 5¹, 47³ Федерального закона от 25.06.2002 № 73-ФЗ.

3. Настоящее постановление вступает в силу со дня его официального опубликования.

4. Контроль за выполнением настоящего постановления возложить на заместителя председателя комитета по охране объектов культурного наследия Ростовской области – начальника отдела охраны объектов культурного наследия Коробову И.В.

Председатель комитета
по охране объектов культурного
наследия Ростовской области



И.В. Грунский

Приложение
к постановлению
комитета по охране объектов
культурного наследия
Ростовской области
от 25.10.2018 № 20/01-01/318

ГРАНИЦЫ

территории выявленного объекта культурного наследия «Доходный дом Е.Я. Бикерник, нач. XX в.» (уточненное наименование «Доходный дом Е.Г. Лисицина, 1915 г.»), расположенного по адресу: Ростовская область, г. Ростов-на-Дону, ул. Шаумяна, 2/10, пер. Долмановский (уточненный адрес: Ростовская область, г. Ростов-на-Дону, ул. Шаумяна, 2/10, пер. Долмановский, литеры А, А1), состоящего на государственной охране в соответствии с приказом государственного учреждения «Областная инспекция по охране и эксплуатации памятников истории и культуры» от 29.12.2004 № 191 «Об утверждении списка выявленных объектов культурного наследия»

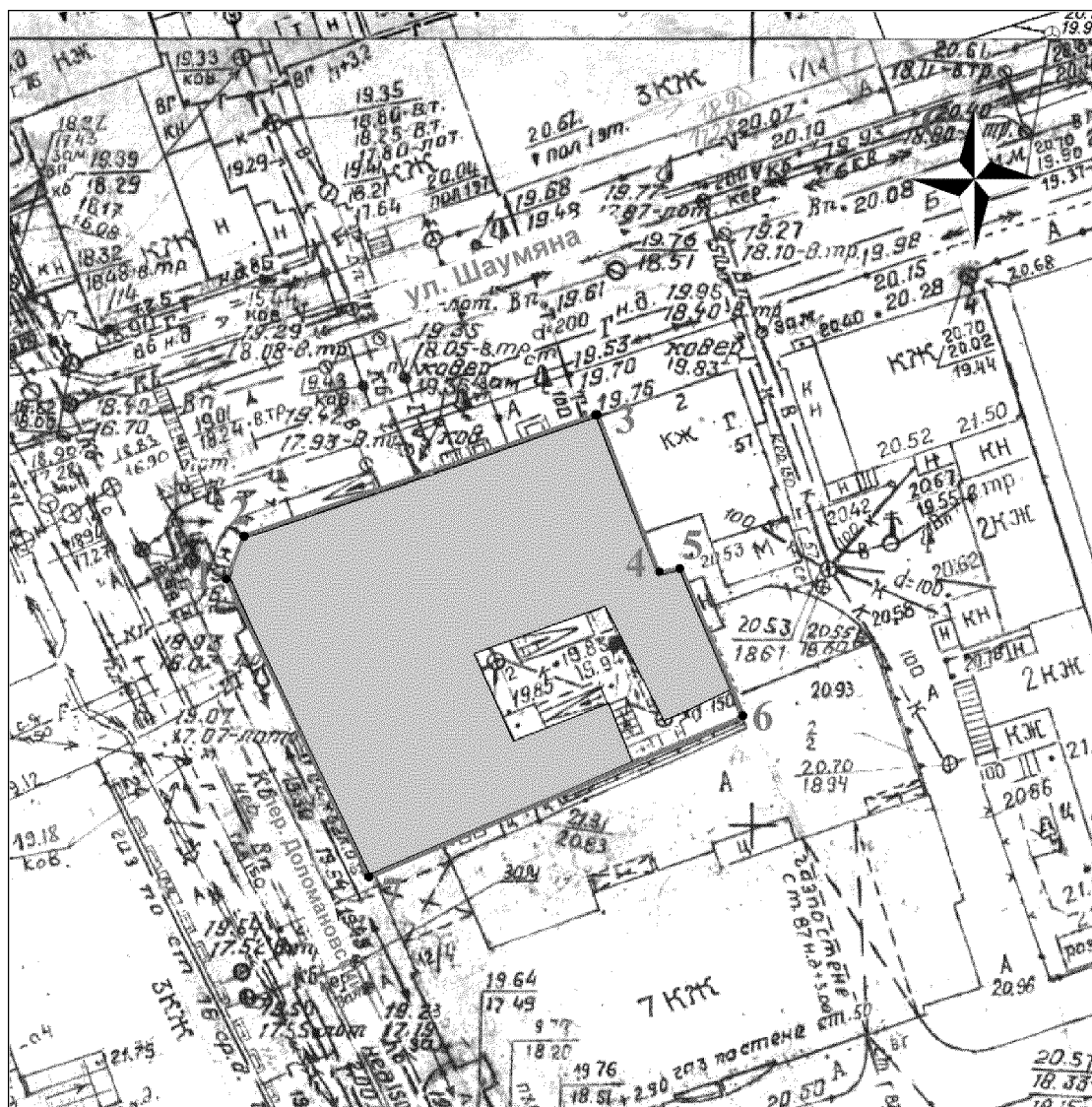
1. Таблица координат характерных точек границ территории выявленного объекта культурного наследия «Доходный дом Е.Я. Бикерник, нач. XX в.» (уточненное наименование «Доходный дом Е.Г. Лисицина, 1915 г.»), расположенного по адресу: Ростовская область, г. Ростов-на-Дону, ул. Шаумяна, 2/10, пер. Долмановский (уточненный адрес: Ростовская область, г. Ростов-на-Дону, ул. Шаумяна, 2/10, пер. Долмановский, литеры А, А1), состоящего на государственной охране в соответствии с приказом государственного учреждения «Областная инспекция по охране и эксплуатации памятников истории и культуры» от 29.12.2004 № 191 «Об утверждении списка выявленных объектов культурного наследия»

Выявленный объект культурного наследия «Доходный дом Е.Я. Бикерник, нач. XX в.» (уточненное наименование «Доходный дом Е.Г. Лисицина, 1915 г.») расположен по адресу: Ростовская область, г. Ростов-на-Дону, ул. Шаумяна, 2/10, пер. Долмановский (уточненный адрес: Ростовская область, г. Ростов-на-Дону, ул. Шаумяна, 2/10, пер. Долмановский, литеры А, А1), состоит на государственной охране в соответствии приказом государственного учреждения «Областная инспекция по охране и эксплуатации памятников истории и культуры» от 29.12.2004 № 191 (далее – объект культурного наследия).



Обозначение (номер) характерной точки	Координаты характерных точек во Всемирной геодезической системе координат (WGS-84)		Координаты характерных точек в местной системе координат (МСК)	
	Северной широты	Восточной долготы	X	Y
Точка 1	47°13'02.75	39°41'55.70	421259.82	2202809.69
Точка 2	47°13'02.83	39°41'55.74	421262.17	2202810.54

Точка 3	47°13'03.06	39°41'56.81	421269.08	2202833.23
Точка 4	47°13'02.75	39°41'57.00	421259.29	2202837.07
Точка 5	47°13'02.75	39°41'57.06	421259.45	2202838.29
Точка 6	47°13'02.45	39°41'57.24	421250.14	2202841.85
Точка 7	47°13'02.14	39°41'56.12	421240.88	2202818.29


2. Схема границ территории объекта культурного наследия



Условные обозначения:

-  – объект культурного наследия;
-  – границы территории объекта культурного наследия;
- 1 – 7 – характерные точки границ территории объекта культурного наследия.

Председатель комитета
по охране объектов культурного
наследия Ростовской области



И.В. Грунский