



КОМИТЕТ ПО ОХРАНЕ ОБЪЕКТОВ КУЛЬТУРНОГО НАСЛЕДИЯ РОСТОВСКОЙ ОБЛАСТИ

ПОСТАНОВЛЕНИЕ

от 25.10.2018 № 20/01-01/317

г. Ростов-на-Дону

Об утверждении границ территории выявленного объекта культурного наследия «Дом общества водоснабжения и освещения г. Ростова-на-Дону, 1900-е г.»

В соответствии со статьей 3¹ Федерального закона от 25.06.2002 № 73-ФЗ «Об объектах культурного наследия (памятниках истории и культуры) народов Российской Федерации», на основании проекта границ территории выявленного объекта культурного наследия «Дом общества водоснабжения и освещения г. Ростова-на-Дону, 1900-е г.», приказа государственного учреждения «Областная инспекция по охране и эксплуатации памятников истории и культуры» от 29.12.2004 № 191 «Об утверждении списка выявленных объектов культурного наследия» комитет по охране объектов культурного наследия Ростовской области **п о с т а н о в л я е т:**

1. Утвердить границы территории выявленного объекта культурного наследия «Дом общества водоснабжения и освещения г. Ростова-на-Дону, 1900-е г.», расположенного по адресу: Ростовская область, г. Ростов-на-Дону, ул. Социалистическая, 141 (уточненный адрес: Ростовская область, г. Ростов-на-Дону, ул. Социалистическая, 141, литер А), состоящего на государственной охране в соответствии с приказом государственного учреждения «Областная инспекция по охране и эксплуатации памятников истории и культуры» от 29.12.2004 № 191, согласно приложению.

2. Определить, что деятельность в границах территории объекта культурного наследия, указанного в пункте 1 настоящего постановления, осуществляется в соответствии с требованиями, предусмотренными статьями 5¹, 47³ Федерального закона от 25.06.2002 № 73-ФЗ.

3. Настоящее постановление вступает в силу со дня его официального опубликования.

4. Контроль за выполнением настоящего постановления возложить на заместителя председателя комитета по охране объектов культурного наследия Ростовской области – начальника отдела охраны объектов культурного наследия Коробову И.В.

Председатель комитета
по охране объектов культурного
наследия Ростовской области



И.В. Грунский

Приложение
к постановлению
комитета по охране объектов
культурного наследия
Ростовской области
от 25.10.2018 № 20/01-01/317

ГРАНИЦЫ

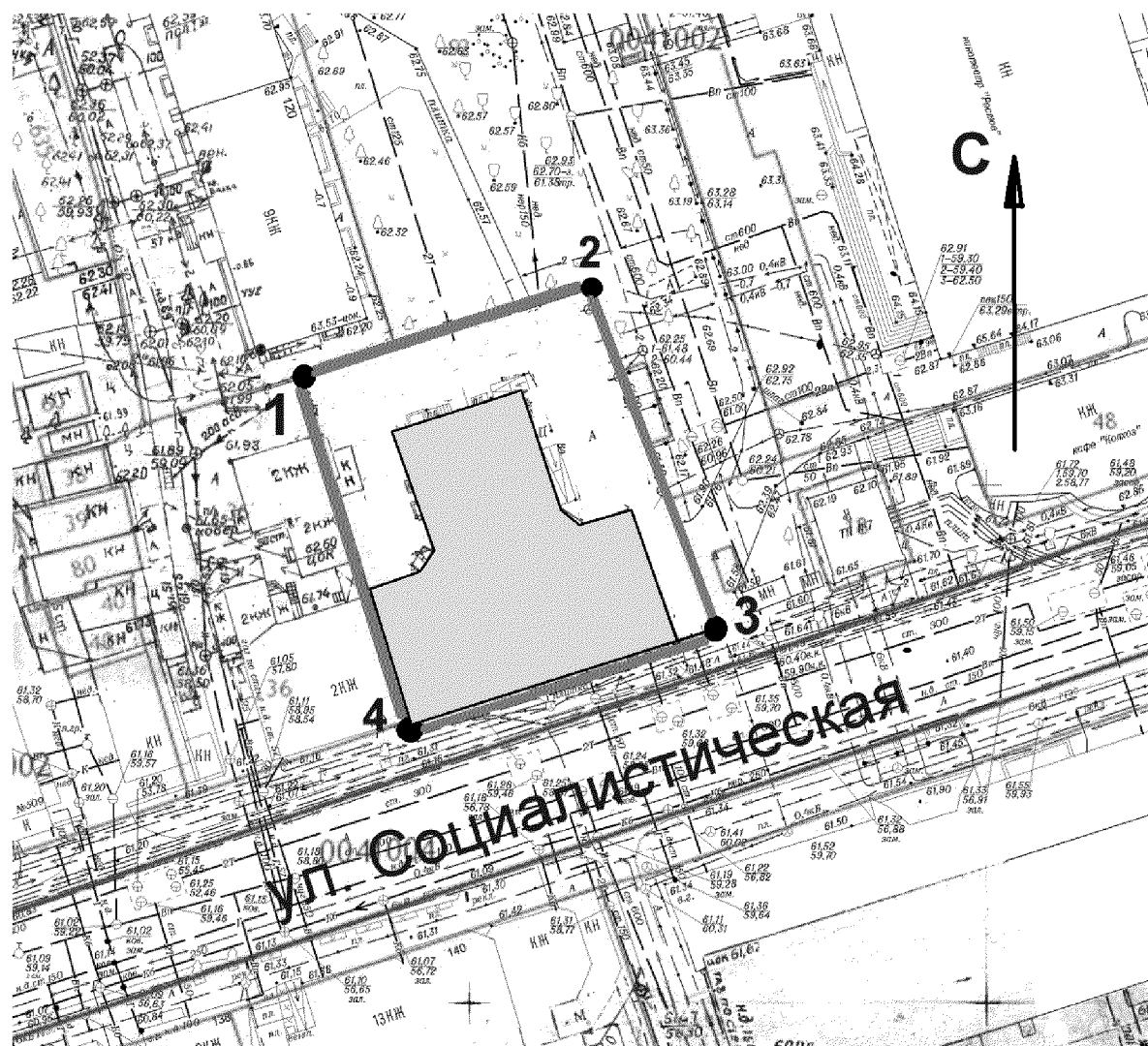
территории выявленного объекта культурного наследия
«Дом общества водоснабжения и освещения г. Ростова-на-Дону, 1900-е г.»,
расположенного по адресу: Ростовская область, г. Ростов-на-Дону,
ул. Социалистическая, 141 (уточненный адрес: Ростовская область, г. Ростов-на-
Дону, ул. Социалистическая, 141, литер А), состоящего на государственной охране
в соответствии с приказом государственного учреждения «Областная инспекция
по охране и эксплуатации памятников истории и культуры» от 29.12.2004 № 191
«Об утверждении списка выявленных объектов культурного наследия»

1. Таблица координат характерных точек границ территории
выявленного объекта культурного наследия «Дом общества водоснабжения и
освещения г. Ростова-на-Дону, 1900-е г.», расположенного по адресу: Ростовская
область, г. Ростов-на-Дону, ул. Социалистическая, 141 (уточненный адрес:
Ростовская область, г. Ростов-на-Дону, ул. Социалистическая, 141, литер А),
состоящего на государственной охране в соответствии с приказом
государственного учреждения «Областная инспекция по охране и эксплуатации
памятников истории и культуры» от 29.12.2004 № 191 «Об утверждении списка
выявленных объектов культурного наследия»

Выявленный объект культурного наследия «Дом общества водоснабжения и
освещения г. Ростова-на-Дону, 1900-е г.» расположен по адресу: Ростовская
область, г. Ростов-на-Дону, ул. Социалистическая, 141 (уточненный адрес:
Ростовская область, г. Ростов-на-Дону, ул. Социалистическая, 141, литер А),
состоит на государственной охране в соответствии с приказом государственного
учреждения «Областная инспекция по охране и эксплуатации памятников
истории и культуры» от 29.12.2004 № 191 (далее – объект культурного наследия).


Обозначение (номер) характерной точки	Координаты характерных точек во Всемирной геодезической системе координат (WGS-84)		Координаты характерных точек в местной системе координат (МСК)	
	Северной широты	Восточной долготы	X	Y
Точка 1	47°13'24.61	39°43'39.02	421899.60	2204994.36
Точка 2	47°13'24.87	39°43'40.32	421907.08	2205022.00
Точка 3	47°13'23.80	39°43'40.89	421873.75	2205033.43
Точка 4	47°13'23.53	39°43'39.50	421865.88	2205004.04

2. Схема границ территории объекта культурного наследия




Условные обозначения:

 – объект культурного наследия;

 – границы территории объекта культурного наследия;

1-4 – характерные точки границ территории объекта культурного наследия.

Председатель комитета
по охране объектов культурного
наследия Ростовской области



И.В. Грунский